



Муниципальное бюджетное образовательное учреждение – средняя общеобразовательная школа р.п.Советское Советского района Саратовской области


Рассмотрено
Руководитель ШМО
 /Сламихина Е.А. /

Протокол № 01 от
« 30 »августа2022 г.

«Согласовано»
Зам. руководителя
по УР МБОУ-СОШ
р.п.Советское

 /Панченко С.А.
« 31 »августа 2022г.

«Утверждено»
Директор МБОУ-СОШ
р.п.Советское

 /Исаева М.В./
Приказ № 269 от
« 31 »августа 2022г.

РАБОЧАЯ ПРОГРАММА УЧЕБНОГО ПРЕДМЕТА (КУРСА)

«География»

Педагога Панченко Светланы Анатольевны

(I квалификационной категории)

(6-8 класс)

ФГОС

Срок реализации 1 год

Рассмотрено на заседании
педагогического совета
протокол №01 от 30.08. 2022г.

2022-2023 учебный год

Пояснительная записка

Рабочая программа курса географии 6-8 классов составлена в соответствии с Федеральным государственным образовательным стандартом общего образования (от 17.12.2010 г.), образовательной программы Муниципального бюджетного общеобразовательного учреждения – средней общеобразовательной школы р.п. Советское, в соответствии с авторской программой по географии В.В. Николина, А.И. Алексеев, Е.К. Липкина. В данном курсе используется учебник для 5-6, 7, 8 класса общеобразовательных учреждений авторов В.В. Николина, А.И. Алексеев, Е.К. Липкина для предметной линии учебников «Полярная звезда» 5-9 кл., М.»Просвещение», 2019.

Согласно образовательной программе МБОУ-СОШ р.п. Советское, на изучение курса географии в 6 классе отводится 34 часа (1 час в неделю), в 7 классе – 68 часов, в 8 классе – 68 часов.

Цели и задачи курса:

- ознакомление учащихся с основными понятиями и закономерностями науки географии;
- формирование географической культуры личности и обучение географическому языку;
- формирование умения использовать источники географической информации, прежде всего географические карты;
- сформировать знания о земных оболочках: атмосфере, литосфере, биосфере;
- формирование правильных пространственных представлений о природных системах Земли на разных уровнях: от локальных (местных) до глобальных.

Ведущие формы, методы, технологии обучения:

- формы индивидуальной, фронтальной, парной и групповой деятельности;
- объяснительно-иллюстративный, проблемный, наглядный методы обучения;
- технология проблемного диалога (структура параграфов)
- технология оценивания (правило самооценивания)
- технология продуктивного чтения (задания по работе с текстом)
- технология деятельностного метода

Формы организации деятельности учащихся:

- уроки в классе и на улице;
- экскурсии и походы в природу;
- просмотр презентаций; мини-проекты; мини-исследования;
- блиц-опросы;
- работа с понятиями, словарями

Виды и формы контроля:

Специфика содержания предмета, составляющих образовательную область, влияет на содержание и форму контроля. Основная цель контроля - проверка знания фактов учебного материала, умения детей делать простейшие выводы, высказывать обобщенные суждения, приводить примеры из дополнительных источников, применять комплексные знания.

1. Текущий.

- Устный опрос
- Мини тест
- Самостоятельная работа
- Итоговая работа

2. Итоговый

- Комплексная контрольная работа

3. Контроль УУД

Основными целями изучения географии в 6 классе являются:

- формирование системы географических знаний как компонента научной картины мира;
- формирование целостного географического образа планеты Земля на разных уровнях;
- понимание особенностей взаимодействия человека и природы на современном этапе его развития с учетом исторических факторов;

- понимание основных природных, социально-экономических, экологических, геополитических процессов и закономерностей, происходящих в географическом пространстве мира;
- формирование системы интеллектуальных, практических, универсальных, учебных, оценочных, коммуникативных умений, обеспечивающих безопасное, социально и экологически целесообразное поведение в окружающей среде.

Основные методы, используемые в различных сочетаниях:

1. **Объяснительно – иллюстративный**, сочетающий словесные методы (рассказ, объяснение, работа с географическими источниками) с иллюстрацией различных по содержанию источников (справочники, картины, схемы, диаграммы, натуральные объекты, др.).

2. **Частично – поисковый**, основанный на использовании географических знаний, жизненного и познавательного опыта обучающихся. Конкретным проявлением этого метода является беседа, которая в зависимости от дидактических целей урока может быть проверочной, эвристической, повторительной – обобщающей.

3. **Исследовательский метод** как один из ведущих способов организации поисковой деятельности обучающихся в учебной работе, привития им умений и навыков самостоятельной работы. Исследовательский метод используется: в организации метеорологических, фенологических, гидрологических наблюдений, наблюдений за эрозией почвы и в обработке их результатов (составление графиков, диаграмм, схем, сводок и т.д.).

Формы организации работы обучающихся:

Индивидуальная; коллективная; фронтальная; парная; групповая.

Формы учебных занятий: мини – лекции; диалоги и беседы; практические работы; проектные работы

Виды деятельности обучающихся: устные сообщения; обсуждения; работа с источниками; доклады; рефлексия.

Формы контроля:

Тестовый контроль, интерактивные задания, тренажеры, проверочные работы, топографические и географические диктанты, работы с контурными картами, практические работы, работа с картами атласа, заполнение таблиц, индивидуальный устный опрос, фронтальная письменная работа.

Планируемые результаты освоения учебного предмета, курса.

Личностные результаты:

- овладение на начальном уровне географическими знаниями и умениями, навыками их применения в различных жизненных ситуациях;
- осознание ценности географического знания как важнейшего компонента научной картины мира;
- формирование поведения в географической среде – среде обитания всего живого, в том числе и человека.
- определение роли результатов выдающихся географических открытий;
- использование географических знаний для осуществления мер по сохранению природы и защите людей от стихийных природных и техногенных явлений;
- приведение примеров использования и охраны природных ресурсов, адаптации человека к условиям окружающей среды.

Предметные результаты:

- формирование представлений о географической науке и ее роли в освоении планеты человеком;
- формирование представлений и основополагающих теоретических знаний о целостности и неоднородности Земли как планеты людей в пространстве и во времени;
- овладение элементарными практическими умениями использования приборов и инструментов для определения количественных и качественных характеристик компонентов географической среды;
- овладение основами картографической грамотности и использование географической карты как одного из «языков» международного общения;

- овладение основными навыками нахождения, использования и презентации географической информации;
- уметь составлять схему наук о природе;
- уметь составлять перечень источников географической информации, используемых на уроках;
- уметь организовывать наблюдение за погодой;
- уметь определять с помощью компаса стороны горизонта;
- уметь обозначать на контурной карте географические объекты

Метапредметные результаты:

- ставить учебную задачу под руководством учителя;
- планировать свою деятельность под руководством учителя;
- выявлять причинно-следственные связи;
- определять критерии для сравнения фактов, явлений;
- выслушивать и объективно оценивать другого;
- уметь вести диалог, вырабатывая общее решение.

Метапредметными результатами изучения предмета в 5-м классе является формирование следующих универсальных учебных действий (УУД).

Регулятивные УУД

- Самостоятельно обнаруживать и формулировать учебную проблему, определять цель учебной деятельности, выбирать тему проекта;
- выдвигать версии решения проблемы, осознавать конечный результат, выбирать из предложенных и искать самостоятельно средства достижения цели;
- составлять (индивидуально или в группе) план решения проблемы (выполнения проекта);
- работая по плану, сверять свои действия с целью и, при необходимости, исправлять ошибки самостоятельно;
- в диалоге с учителем совершенствовать самостоятельно выработанные критерии оценки.

Средством формирования регулятивных УУД служат технология проблемного диалога на этапе изучения нового материала и технология оценивания образовательных достижений (учебных успехов).

Познавательные УУД

- Анализировать, сравнивать, классифицировать и обобщать факты и явления. Выявлять причины и следствия простых явлений;
- осуществлять сравнение, классификацию, самостоятельно выбирая основания и критерии для указанных логических операций; строить классификацию на основе дихотомического деления (на основе отрицания);
- строить логическое рассуждение, включающее установление причинно-следственных связей;
- создавать схематические модели с выделением существенных характеристик объекта;
- составлять тезисы, различные виды планов (простых, сложных и т.п.). Преобразовывать информацию из одного вида в другой (таблицу в текст и пр.);
- вычитывать все уровни текстовой информации;
- уметь определять возможные источники необходимых сведений, производить поиск информации, анализировать и оценивать её достоверность.

Коммуникативные УУД

Самостоятельно организовывать учебное взаимодействие в группе (определять общие цели, распределять роли, договариваться друг с другом и т.д.).

Требования к результатам изучения курса направлены на реализацию деятельностного, практико-ориентированного и личностно-ориентированного подходов; освоение учащимися интеллектуальной и практической деятельности; овладение знаниями и умениями,

востребованными в повседневной жизни, позволяющими ориентироваться в окружающем мире, значимыми для сохранения окружающей среды и собственного здоровья.

В результате изучения географии ученик должен:

1. Рубрика «Знать/понимать» включает требования к учебному материалу, который усваивается и воспроизводится учащимися.

- основные географические понятия и термины; различия плана, глобуса и географических карт по содержанию, масштабу, способам картографического изображения; результаты выдающихся географических открытий и путешествий;
- географические следствия движений Земли, географические явления и процессы в геосферах, взаимосвязи между ними, их изменение в результате деятельности человека; географическую зональность и поясность;
- географические особенности природы материков и океанов, географию народов Земли; различия в хозяйственном освоении разных территорий и акваторий; связь между географическим положением, природными условиями, ресурсами и хозяйством отдельных регионов и стран;
- специфику географического положения и административно-территориального устройства Российской Федерации; особенности ее природы, населения, основных отраслей хозяйства, природно-хозяйственных зон и районов;
- природные и антропогенные причины возникновения геоэкологических проблем на локальном, региональном и глобальном уровнях; меры по сохранению природы и защите людей от стихийных природных и техногенных явлений;

2. Рубрика «Уметь» включает требования, основанные на более сложных видах деятельности, в том числе: описывать и объяснять; приводить примеры. Кроме того, она содержит умения использовать разнообразные географические источники информации — карту, статистические материалы, геоинформационные системы; пользоваться приборами, а также составлять географическую характеристику разных территорий.

- **выделять, описывать и объяснять** существенные признаки географических объектов и явлений;
- **находить** в разных источниках и анализировать информацию, необходимую для изучения географических объектов и явлений, разных территорий Земли, их обеспеченности природными и человеческими ресурсами, хозяйственного потенциала, экологических проблем;
- **составлять** краткую географическую характеристику разных территорий на основе разнообразных источников географической информации и форм ее представления;
- **определять** на местности, плане и карте расстояния, направления высоты точек; географические координаты и местоположение географических объектов;
- **применять** приборы и инструменты для определения количественных и качественных характеристик компонентов природы; представлять результаты измерений в разной форме; выявлять на этой основе эмпирические зависимости;

3. В рубрике «Использовать приобретенные знания и умения в практической деятельности и повседневной жизни» представлены требования, необходимые учащимся непосредственно в окружающей среде, для оценки ее состояния, качества, изменений, возможностей сохранения и улучшения окружающей среды, прежде всего, своей местности.

- ориентирование на местности и проведение съемок ее участков; чтение карт различного содержания;
- учет фенологических изменений в природе своей местности; проведение наблюдений за отдельными географическими объектами, процессами и явлениями, их изменениями в результате природных и антропогенных воздействий; оценка их последствий;
- наблюдение за погодой, состоянием воздуха, воды и почвы в своей местности; определение комфортных и дискомфортных параметров природных компонентов своей местности с помощью приборов и инструментов;
- проведение самостоятельного поиска географической информации на местности из разных источников: картографических, статистических, геоинформационных.

Система оценки достижений учащихся

Результатом проверки уровня усвоения учебного материала является отметка. При оценке знаний учащихся предполагается обращать внимание на правильность, осознанность, логичность и доказательность в изложении материала, точность использования географической терминологии, самостоятельность ответа. Оценка знаний предполагает учёт индивидуальных особенностей учащихся, дифференцированный подход к организации работы в классе.

Исходя из поставленных целей, учитывается:

- Правильность и осознанность изложения содержания, полноту раскрытия понятий, точность употребления научных терминов.
- Степень сформированности интеллектуальных и общеучебных умений.
- Самостоятельность ответа.
- Речевую грамотность и логическую последовательность ответа.

Содержание тем учебного курса 6 класса

Тема 1. Введение (1 час)

Ориентирование в информационном поле учебно-методического комплекта. Повторение правил работы с учебником и используемыми компонентами УМК. Обучение приёмам работы по ведению дневника наблюдений за погодой. Выбор формы дневника погоды и способов его ведения.

Тема 2. Гидросфера — водная оболочка Земли (13 часов)

Вода на Земле. Части гидросферы. Мировой круговорот воды.

Океаны. Части Мирового океана. Методы изучения морских глубин. Свойства вод Мирового океана. Движение воды в Океане. Использование карт для определения географического положения морей и океанов, глубин, направлений морских течений, свойств воды. Роль Мирового океана в формировании климатов Земли. Минеральные и органические ресурсы Океана, их значение и хозяйственное использование. Морской транспорт, порты, каналы. Источники загрязнения вод Океана, меры по сохранению качества вод и органического мира. Воды суши. Реки Земли — их общие черты и различия. Речная система. Питание и режим рек. Озёра, водохранилища, болота. Использование карт для определения географического положения водных объектов, частей речных систем, границ и площади водосборных бассейнов, направления течения рек. Значение поверхностных вод для человека, их рациональное использование.

Происхождение и виды подземных вод, возможности их использования человеком.

Зависимость уровня грунтовых вод от климата, характера поверхности, особенностей горных пород. Минеральные воды.

Ледники — главные аккумуляторы пресной воды на Земле. Покровные и горные ледники, многолетняя мерзлота: географическое распространение, воздействие на хозяйственную деятельность.

Человек и гидросфера. Источники пресной воды на Земле, проблемы, связанные с ограниченными запасами пресной воды на Земле, и пути их решения. Неблагоприятные и опасные явления в гидросфере. Меры предупреждения опасных явлений и борьбы с ними, правила обеспечения личной безопасности.

Практическая работа № 1. «Обозначение на контурной карте объектов гидросферы».

Практическая работа № 2. «Составление сравнительной характеристики географического положения двух океанов».

Практическая работа № 3. «Описание реки по плану».

Практическая работа № 4. Проект «Прокладывание по карте маршрута путешествия».

Тема 3. Атмосфера — воздушная оболочка Земли (12 часов)

Атмосфера. Состав атмосферы, её структура. Значение атмосферы для жизни на Земле.

Нагревание атмосферы, температура воздуха, распределение тепла на Земле. Суточные и годовые колебания температуры воздуха. Средние температуры. Изменение температуры с высотой.

Влага в атмосфере. Облачность, её влияние на погоду. Атмосферные осадки, их виды, условия образования. Распределение влаги на поверхности Земли. Влияние атмосферных осадков на жизнь и деятельность человека.

Атмосферное давление, ветры. Изменение атмосферного давления с высотой. Направление и сила ветра. Роза ветров. Постоянные ветры Земли. Типы воздушных масс; условия их формирования и свойства.

Погода и климат. Элементы погоды, способы их измерения, метеорологические приборы и инструменты. Наблюдения за погодой. Измерения элементов погоды с помощью приборов. Построение графиков изменения температуры и облачности, розы ветров; выделение преобладающих типов погоды за период наблюдения. Решение практических задач на определение изменений температуры и давления воздуха с высотой, влажности воздуха.

Чтение карт погоды. Прогнозы погоды. Климат и климатические пояса.

Человек и атмосфера. Стихийные явления в атмосфере, их характеристика и правила обеспечения личной безопасности. Пути сохранения качества воздушной среды. Адаптация человека к климатическим условиям местности. Особенности жизни в экстремальных климатических условиях.

Практическая работа № 5. «Построение розы ветров по данным календаря погоды».

Практическая работа № 6. «Наблюдение за погодой. Обработка данных дневника погоды».

Тема 4. Биосфера – живая оболочка Земли (3 часа)

Разнообразие растительного и животного мира Земли. Особенности распространения живых организмов на суше и в Мировом океане. Границы биосферы и взаимодействие компонентов природы. Приспособление живых организмов к среде обитания. Биологический круговорот. Роль биосферы. Широтная зональность и высотная поясность в растительном и животном мире.

Почва как особое природное образование. Состав почв, взаимодействие живого и неживого в почве, образование гумуса. Строение и разнообразие почв. Главные факторы (условия) почвообразования, основные зональные типы почв. Плодородие почв, пути его повышения. Роль человека и его хозяйственной деятельности в сохранении и улучшении почв.

Человек и биосфера. Влияние человека на биосферу. Охрана растительного и животного мира Земли. Наблюдения за растительностью и животным миром как способ определения качества окружающей среды.

Практическая работа № 7. «Составление схемы взаимодействия оболочек Земли».

Практическая работа № 8. «Описание одного растения или животного своей местности».

Тема 5. Географическая оболочка (4 часа)

Строение, свойства и закономерности географической оболочки, взаимосвязи между её составными частями.

Территориальные комплексы: природные, природно-антропогенные. Географическая оболочка — крупнейший природный комплекс Земли. Широтная зональность и высотная поясность.

Природные зоны Земли. Особенности взаимодействия компонентов природы и хозяйственной деятельности человека в разных природных зонах. Географическая оболочка как окружающая человека среда.

Практическая работа № 9. «Составление характеристики природного комплекса».

Практическая работа № 10. «Моделирование возможных преобразований на участке культурного ландшафта своей местности с целью повышения качества жизни населения».

Тема 6. Итоговое повторение (2 часа)

Учебно-тематическое планирование по географии

№	Название темы	Всего часов	Количество часов	
			теоретических	практических
1.	Введение	1	1	
2.	Гидросфера - водная оболочка Земли	13	9	4
3.	Атмосфера – воздушная оболочка Земли	12	10	2
4.	Биосфера – живая оболочка Земли	3	1	2
5.	Географическая оболочка	4	2	2
6.	Итоговое повторение	2	1	1
	Итого:	35	24	11

Результаты освоения предмета географии в 7 классе

Личностными результатами обучения географии является формирование всесторонне образованной, инициативной и успешной личности, обладающей системой современных мировоззренческих взглядов, ценностных ориентаций, идейно-нравственных, культурных, гуманистических и эстетических принципов и норм поведения.

Изучение географии в основной школе обуславливает достижение следующих результатов личностного развития:

- воспитание российской гражданской идентичности, патриотизма, любви и уважения к Отечеству, чувства гордости за свою Родину, прошлое и настоящее многонационального народа России; осознание своей этнической принадлежности, знание языка, культуры своего народа, своего края, общемирового общего наследия; установление традиционных ценностей многонационального российского общества; воспитание чувства долга перед Родиной;
- формирование целостного мировоззрения, соответствующего современному уровню развития науки и общественной практики, а также социальному, культурному, языковому и духовному многообразию современного мира;
- формирование ответственного отношения к учению, готовности к саморазвитию и самообразованию на основе мотивации к обучению и познанию, осознанному выбору с учетом познавательных интересов;
- формирование познавательной и информационной культуры, в том числе развитие навыков самостоятельной работы с учебными пособиями, книгами, доступными инструментами и техническими средствами информационных технологий;
- формирование толерантности как нормы сознательного и доброжелательного отношения к другому человеку, его мнению, мировоззрению, культуре, языку, вере, гражданской позиции; к истории, культуре, религии, традициям, языкам, ценностям народов России и мира;

- освоение социальных норм и правил поведения в группах, и в сообществах, заданных инструментами социализации соответственно возрастному статусу учащихся, а также во взрослых сообществах; формирование основ социально-критического мышления; участия в школьном самоуправлении и в общественной жизни в пределах возрастных компетенций с учетом региональных, этнокультурных, социальных и экономических особенностей;
- развитие морального сознания и компетентности в решении моральных проблем на основе личностного выбора; формирование нравственных чувств и нравственного поведения, осознанного, ответственного отношения к собственным поступкам;
- формирование коммуникативной компетентности в образовательной, общественно полезной, учебно-исследовательской, творческой и других видах деятельности;
- формирование ценности здорового и безопасного образа жизни; усвоение правил индивидуального и коллективного безопасного поведения в чрезвычайных ситуациях, угрожающих жизни и здоровью людей;
- формирование основ экологического сознания на основе признания ценности жизни во всех ее проявлениях и необходимости ответственного, бережного отношения к окружающей среде;
- осознание важности семьи в жизни человека и общества, принятие ценностей семейной жизни, уважительное и заботливое отношение к членам своей семьи;
- развитие эстетического сознания через освоение художественного наследия народов мира и России, творческой деятельности эстетического характера.

Метапредметными результатами освоения географии являются:

- умение овладевать навыками самостоятельного приобретения новых знаний, организации учебной деятельности, поиска средств ее осуществления;
- умение самостоятельно определять цели своего обучения, ставить и формулировать для себя новые задачи в учебе и познавательной деятельности;
- умение самостоятельно планировать пути достижения целей, осознанно выбирать наиболее эффективные способы решения учебных и познавательных задач;
- умение соотносить свои действия с планируемыми результатами, осуществлять контроль своей деятельности в процессе достижения результата, корректировать свои действия в соответствии с изменяющейся ситуацией;
- умение владеть основами самоконтроля, самооценки, принятия решений и осуществления осознанного выбора в учебной и познавательной деятельности;
- умение определять понятия, создавать обобщения, самостоятельно выбирать основания и критерии для классификации, устанавливать причинно-следственные связи и делать выводы;
- умение создавать, применять и преобразовывать знаки и символы для решения учебных и познавательных задач;
- умение организовывать сотрудничество, работать индивидуально и в группе; умение осознанно использовать речевые средства для выражения своих мыслей и потребностей;
- умение извлекать информацию из различных источников (включая средства массовой информации, компакт-диски учебного назначения, ресурсы Интернета); умение свободно пользоваться справочной литературой;
- умение на практике пользоваться основными логическими приемами, методами наблюдения, моделирование, объяснения, решение проблем, прогнозирования;
- умение работать в группе – эффективно сотрудничать и взаимодействовать на основе координации различных позиций при выработке общего решения в совместной деятельности, слушать партнера, формулировать и аргументировать свое мнение; продуктивно разрешать конфликты на основе интересов и позиций всех их участников;
- формирование и развитие компетентности в области использования ИКТ;
- формирование и развитие экологического мышления, умение применять его на практике;
- формирование умений ставить вопросы, выдвигать гипотезу и обосновывать ее, давать определение понятиям;

- формирование осознанной адекватной и критической оценки в учебной деятельности, умение самостоятельно оценивать свои действия и действия одноклассников;
- формирование умения организовывать свою жизнь в соответствии с представлениями о здоровом образе жизни и социального взаимодействия.

Предметными результатами освоения географии являются:

- формирование представлений о географической науке, ее роли в освоении планеты человеком, географических знаниях как компоненте научной картины мира, их необходимости для решения современных практических задач человечества и своей страны, в том числе задачи охраны окружающей среды и рационального природопользования;
- формирование первичных навыков использования территориального подхода как основы географического мышления для осознания своего места в целостном, многообразном и быстро изменяющемся мире и адекватной ориентации в нем;
- формирование представлений и основополагающих теоретических знаний о целостности и неоднородности Земли как планета людей в пространстве и во времени, об основных этапах ее географического освоения, особенностях природы, жизни, культуры и хозяйственной деятельности людей, экологических проблемах на разных материках и в отдельных странах;
- овладение элементарными практическими умениями использования приборов и инструментов для определения количественных и качественных характеристик компонентов географической среды;
- овладение основами картографической грамотности и использования географической карты как одного из «языков» международного общения;
- овладение основными навыками нахождения, использования и презентации географической информации;
- формирование умений и навыков использования разнообразных географических знаний в повседневной жизни для объяснения и оценки различных явлений и процессов, самостоятельного оценивания уровня безопасности окружающей среды;
- формирование интереса к дальнейшему расширению и углублению географических знаний.

Учебно-тематический план

7 класс (3 часа в неделю, 70 часов)

Тематическое распределение часов

Темы	часы	В том числе
1. Введение.	3	1
2. Население Земли	8	1
3. Природа Земли	14	1
4. Природные комплексы и регионы	7	-
5. Материки и страны	38	4
Итого	70	

Содержание курса: «География», 7 класс.

1 Введение (3 ч)

Как мы будем изучать географию в 7 классе. Что необходимо помнить при изучении географии. Взаимодействие человека с окружающей средой. Географические карты. Как Земля выглядит на картах разных проекций. Способы изображения явлений и процессов на картах. Общегеографические и тематические карты.

4.7.3 Практическая работа №1 «Анализ карт географического атласа»

Тема 1. Население Земли (8ч)

Народы, языки и религии. Народы и языки мира. Отличительные признаки народов мира. Языковые семьи. Международные языки. Основные религии мира. Города и сельские поселения. Различие городов и сельских поселений. Крупнейшие города мира и городские агломерации. Типы городов и сельских поселений. Страны мира. Многообразие стран мира. Республика. Монархия. Экономически развитые страны мира. Зависимость стран друг от друга.

4.7.3. Практическая №2 « Составление таблицы «Самые многонаселенные страны мира».

Тема 2. Природа Земли (15 ч)

Развитие земной коры. Формирование облика Земли. Цикличность тектонических процессов в развитии земной коры. Геологические эры. Литосферные плиты. Суть гипотезы А. Вегенера. Земная кора на карте. Платформа и ее строение. Карта строения земной коры. Складчатые области. Складчато-глыбовые и возрожденные горы. Размещение на Земле гор и равнин. Природные ресурсы земной коры. Природные ресурсы и их использование человеком. Формирование магматических, метаморфических и осадочных горных пород. Размещение полезных ископаемых.

Температура воздуха на разных широтах. Распределение температур на Земле. Тепловые пояса. Изотермы. Давление воздуха и осадки на разных широтах. Распределение атмосферного давления и осадков на земном шаре. Общая циркуляция атмосферы. Типы воздушных масс и их свойства. Пассаты. Западные ветры умеренных широт. Восточные (стоковые) ветры полярных областей. Муссоны. Климатические пояса и области Земли. Роль климатических факторов в формировании климата. Зональность климата. Основные и переходные климатические пояса. Климат западных и восточных побережий материков.

Океанические течения. Причины образования океанических течений. Виды океанических течений. Основные поверхностные течения Мирового океана. Океан и атмосфера. Реки и озера Земли. Зависимость рек от рельефа и климата. Крупнейшие реки Земли. Распространение озер на Земле. Крупнейшие озера мира. . Растительный и животный мир Земли. Биоразнообразие. Значение биоразнообразия. Биомасса. Закономерности распространения животных и растений. Приспособление растений и животных к природным условиям. Основные причины различий флоры и фауны материков. Почвы. Почвенное разнообразие. Закономерности распространения почв на Земле. В. В. Докучаев и закон мировой почвенной зональности. Типы почв и их особенности. Охрана почв.

Тема 3. Природные комплексы и регионы (7 ч)

Природные зоны Земли. Понятие «природная зона». Причины смены природных зон. Изменение природных зон под воздействием человека. Практикум. 1. Установление закономерностей смены природных зон Земли при анализе карты «Природные зоны Земли». Океаны. Мировой океан как природный комплекс Земли. Океаны Земли — Тихий, Атлантический,

Индийский, Северный Ледовитый. Особенности природы океанов. Освоение Океана человеком. Экологические проблемы Мирового океана. Использование и охрана Мирового океана.

4.7.3 Практическая работа №7 « Описание океана по плану»

Тема 4 Материки и страны. (38ч)

Африка: образ материка. Географическое положение, размеры и очертания Африки. Крайние точки. Береговая линия. Особенности земной коры и рельефа материка. Полезные ископаемые. Особенности климата. Особенности внутренних вод, их зависимость от рельефа

и климата. Африка в мире. История освоения Африки. Население Африки и его численность. Расовый и этнический состав. Мозаика культур. Крупные города. Занятия африканцев. Африка — беднейший материк мира. Путешествие по Африке. Путешествие с учебником и картой — способ освоения географического пространства. Географические маршруты (траверсы) по Африке. Маршрут Касабланка — Триполи. Узкая полоса африканских субтропиков, страны Магриба, Атласские горы: особенности природы. Занятия населения. Культура. Карфаген — памятник Всемирного культурного наследия. Сахара — «желтое море» песка. Особенности природы Сахары. Занятия населения. Кочевое животноводство. Проблемы опустынивания, голода. Маршрут Томбукту — Лагос. Саванна: особенности природы. Маршрут Лагос — озеро Виктория. Лагос — крупнейший город Нигерии. Население. Нигер — одна из крупнейших рек континента. Особенности влажных экваториальных лесов. Река Конго. Пигмеи. Маршрут озеро Виктория — Индийский океан. Как образовалось озеро Виктория. Исток Нила. Килиманджаро. Национальные парки Танзании. Занятия населения. Маршрут Дар-эс-Салам — мыс Доброй Надежды. Особенности природных зон. Полезные ископаемые. Египет. Визитная карточка. Место на карте. Место в мире. Древнейшая цивилизация. Население. Происхождение египтян, занятия, образ жизни. Река Нил. Египет — мировой туристический центр. Столица Каир. Памятники Всемирного культурного наследия. Австралия: образ материка. Особенности географического положения. Размеры материка. Крайние точки. Береговая линия. Остров Тасмания. Особенности рельефа Австралии. Большой Водораздельный хребет. Полезные ископаемые. Климат. Распределение температур и осадков. Воздействие пассатов на восточные районы Австралии. Речная сеть. Подземные воды. Природные зоны. Своеобразие органического мира Австралии и прилегающих островов. История освоения материка. Австралийский Союз. Столица Канберра. Население. Занятия населения. Путешествие по Австралии. Маршрут Перт — озеро Эйр-Норт. Особенности природы. Занятия населения. Маршрут озеро Эйр-Норт — Сидней. Особенности растительного и животного мира. Река Дарлинг. Сидней. Маршрут Сидней — Большой Водораздельный хребет. Большой Барьерный риф — памятник Всемирного природного наследия. Океания. Меланезия. Микронезия. Полинезия. Особенности природы островов Океании. Папуасы. Н. Н. Миклухо-Маклай. Практикум. 1. Определение по карте географического положения Австралии. Антарктида: образ материка. Особенности географического положения. Размеры материка. Ледовый материк. Строение Антарктиды. Особенности климата. Открытие материка Ф. Ф. Беллинсгаузен и М. П. Лазаревым. Растительный и животный мир. Условия жизни и работы на полярных станциях. Проблемы охраны природы Антарктиды.

Южная Америка: образ материка. Географическое положение Южной Америки в сравнении с географическим положением Африки. Крайние точки Южной Америки. Строение земной коры и рельеф Южной Америки в сравнении со строением земной коры и рельефом Африки. Высотная поясность Анд. Особенности климата Южной Америки. Внутренние воды. Амазонка — самая длинная река мира. Ориноко. Водопад Анхель. Растительный и животный мир. Южная Америка — родина многих культурных растений. Латинская Америка в мире. Влияние испанской и португальской колонизации на жизнь коренного населения. Латиноамериканцы. Метисы. Мулаты. Самбо. Крупнейшие государства. Природные ресурсы и их использование. Хозяйственная деятельность. Путешествие по Южной Америке. Маршрут Огненная Земля — Буэнос-Айрес. Аргентина — второе по площади государство на материке. Особенности природы. Река Парана. Маршрут Буэнос-Айрес — Рио-де-Жанейро. Рельеф. Водопад Игуасу. Растительный и животный мир. Население и его занятия. Бразильское плоскогорье. Полезные ископаемые. Город Бразилиа. Амазония. Амазонская сельва.

Особенности растительного и животного мира. Проблема сокращения площади влажных экваториальных лесов. Маршрут Манаус — Анды. Амазонка — самая длинная и самая полноводная река мира. Уникальность фауны Амазонки. Перу: особенности природы. Население и его хозяйственная деятельность. Памятники Всемирного культурного наследия. Маршрут Лима — Каракас. Особенности природы Эквадора, Колумбии, Венесуэлы. Бразилия. Визитная карточка. Место на карте. Место в мире. Бразильцы: происхождение, занятия, образ жизни. Особенности хозяйства.

Северная Америка: образ материка. Особенности географического положения. Крайние точки. Размеры материка. Строение земной коры и его влияние на рельеф. Климатические особенности Северной Америки. Внутренние воды. Крупнейшие реки. Великие озера. Водопады (Йосемит, Ниагарский). Природные зоны. Почвы. Растительный и животный мир. Памятники Всемирного природного наследия. Англо-Саксонская Америка. Освоение Северной Америки. США и Канада: сходство и различия. США и Канада — центры мировой экономики и культуры. Путешествие по Северной Америке. Вест-Индия. Природа островов Карибского моря. Маршрут Вест-Индия — Мехико. Полуостров Юкатан. Древние индейские цивилизации. Мексиканский залив. Мехико. Маршрут Мехико — Лос-Анджелес. Мексиканское нагорье. Река Рио-Гранде. Плато Колорадо. Большой каньон реки Колорадо. Маршрут Лос-Анджелес — Сан-Франциско. Особенности природы Южной Калифорнии. Большая Калифорнийская долина. Маршрут Сан-Франциско — Чикаго. Сьерра-Невада. Большое Соленое озеро. Великие равнины. Североамериканские степи. «Пшеничный» и «кукурузный» пояса. Маршрут Чикаго — Нью-Йорк. Аппалачи. Вашингтон — столица США. Нью-Йорк — финансовый и торговый центр. Маршрут Ниагарский водопад — река Св. Лаврентия. Соединенные Штаты Америки. Визитная карточка. Место на карте. Место в мире. Американцы: происхождение, занятия, образ жизни.

Евразия: образ материка. Особенности географического положения. Крайние точки. Размеры материка. Строение земной коры и рельеф Евразии. Влияние древнего оледенения на рельеф Евразии. Стихийные природные явления на территории Евразии. Особенности климата. Влияние рельефа на климат материка. Различия климата западных и восточных побережий материка. Крупнейшие реки и озера материка. Природные зоны. Европа в мире. Географическое положение. Исторические особенности освоения и заселения. Европейцы. Городское и сельское население. Образ жизни европейцев. Северная, Западная, Восточная, Южная Европа. Особенности хозяйства стран Европы. Политическая карта Европы. Путешествие по Европе. Маршрут Исландия — Пиренейский полуостров. Остров Исландия: особенности природы, населения и хозяйства. Остров Великобритания. Маршрут Лиссабон — Мадрид. Природа. Население. Хозяйство. Португалия, Испания — средиземноморские страны. Атлантическое побережье Европы: особенности природы. Занятия населения. Культурные ценности. Города. Уникальные культурные ландшафты. Маршрут Амстердам — Стокгольм. Северное море. Живописная природа фьордов. Нидерланды, Норвегия. Швеция: особая культура. Маршрут Стокгольм — Севастополь. Польша, Белоруссия, Украина: особенности природы, население. Занятия жителей. Долина Дуная. Придунайские страны. Маршрут Шварцвальд — Сицилия. Альпы: особенности природы. Рим — мировая сокровищница. Маршрут Мессина — Стамбул. Полуостров Пелопоннес. Греция: особенности природы, истории, культуры. Германия. Визитная карточка. Место на карте. Место в мире. Жители Германии: происхождение, занятия, образ жизни. Франция. Визитная карточка. Место на карте. Место в мире. Жители Франции: происхождение, занятия, образ жизни. Великобритания. Визитная карточка. Место на карте. Место в мире. Жители Великобритании: происхождение, занятия, образ жизни. Азия в мире. Географическое положение и особенности

природы региона. Население. Крупнейшие по численности населения государства Азии. Крупнейшие городские агломерации Азии. Культура, традиции и верования народов Азии. Многообразие природных ресурсов. Высокоразвитые страны Азии. Политическая карта Азии. Путешествие по Азии. Маршрут пролив Босфор — Мертвое море. Средиземноморье: особенности природы. Население и хозяйство. Турция. Иерусалим — центр трех религий. Саудовская Аравия: природные ландшафты, жизнь населения. Крупнейшие нефтяные месторождения Персидского залива. Маршрут Персидский залив — Ташкент. Особенности природы Иранского нагорья. Полезные ископаемые. Туркмения, Узбекистан: особенности природы. Древнейшие города — Самарканд, Хива, Бухара. Маршрут Ташкент — Катманду. Тянь-Шань, Памир. Озеро Иссык-Куль. Пустыня Такла-Макан. Тибетское нагорье. Лхаса — религиозный центр ламаизма. Гималаи. Маршрут Катманду — Бангкок. Непал. Культура выращивания риса. Ганг и Брахмапутра. Бангкок — «Венеция Востока». Маршрут Бангкок — Шанхай. Сиамский залив. Шельф Южно-Китайского моря: месторождения нефти. Дельта Меконга: особенности природы. Занятия населения. Шанхай — многомиллионный город, торговый и финансовый центр. Маршрут Шанхай — Владивосток. Япония — крупнейшая промышленная держава мира. Природа и хозяйство Японских островов. Население, культура Японии. Китай. Визитная карточка. Место на карте. Место в мире. Китайцы: происхождение, занятия, образ жизни. Рост численности населения Китая и меры по его ограничению. Индия. Визитная карточка. Место на карте. Место в мире. Жители Индии: происхождение, занятия, образ жизни. Россия в мире. Россия — крупнейшая по площади страна мира. Природные ресурсы. Россия — многонациональное государство.

СОДЕРЖАНИЕ УЧЕБНОГО ПРЕДМЕТА 8 класс

Раздел 1. Географическое пространство России

Тема 1. История формирования и освоения территории России

История освоения и заселения территории современной России в XI—XVI вв. Расширение территории России в XVI—XIX вв. Русские первопроходцы. Изменения внешних границ России в XX в. Воссоединение Крыма с Россией.

Практическая работа

1. Представление в виде таблицы сведений об изменении границ России на разных исторических этапах на основе анализа географических карт.

Тема 2. Географическое положение и границы России

Государственная территория России. Территориальные воды. Государственная граница России. Морские и сухопутные границы, воздушное пространство, континентальный шельф и исключительная экономическая зона Российской Федерации. Географическое

положение России. Виды географического положения. Страны — соседи России. Ближнее и дальнее зарубежье. Моря, омывающие территорию России.

Тема 3. Время на территории России

Россия на карте часовых поясов мира. Карта часовых зон России. Местное, поясное и зональное время: роль в хозяйстве и жизни людей.

Практическая работа

1. Определение различия во времени для разных городов России по карте часовых зон.

Тема 4. Административно-территориальное устройство России. Районирование территории

Федеративное устройство России. Субъекты Российской Федерации, их равноправие и разнообразие. Основные виды субъектов Российской Федерации. Федеральные округа. Районирование как метод географических исследований и территориального управления. Виды районирования территории. Макрорегионы России: Западный (Европейская часть) и Восточный (Азиатская часть); их границы и состав. Крупные географические районы России: Европейский Север России и Северо-Запад России, Центральная Россия, Поволжье, Юг Европейской части России, Урал, Сибирь и Дальний Восток.

Практическая работа

1. Обозначение на контурной карте и сравнение границ федеральных округов и макрорегионов с целью выявления состава и особенностей географического положения.

Раздел 2. Природа России

Тема 1. Природные условия и ресурсы России

Природные условия и природные ресурсы. Классификации природных ресурсов. Природно-ресурсный капитал и экологический потенциал России. Принципы рационального природопользования и методы их реализации. Минеральные ресурсы страны и проблемы их рационального использования. Основные ресурсные базы. Природные ресурсы суши и морей, омывающих Россию.

Практическая работа

1. Характеристика природно-ресурсного капитала своего края по картам и статистическим материалам.

Тема 2. Геологическое строение, рельеф и полезные ископаемые

Основные этапы формирования земной коры на территории России. Основные тектонические структуры на территории России. Платформы и плиты. Пояса горообразования. Геохронологическая таблица. Основные формы рельефа и особенности их распространения на территории России. Зависимость между тектоническим строением, рельефом и размещением основных групп полезных ископаемых по территории страны. Влияние внутренних и внешних процессов на формирование рельефа. Современные процессы, формирующие рельеф. Области современного горообразования, землетрясений и вулканизма. Древнее и современное оледенения. Опасные геологические природные явления и их распространение по территории России. Изменение рельефа под влиянием деятельности человека. Антропогенные формы рельефа. Особенности рельефа своего края.

Практические работы

1. Объяснение распространения по территории России опасных геологических явлений.
2. Объяснение особенностей рельефа своего края.

Тема 3. Климат и климатические ресурсы

Факторы, определяющие климат России. Влияние географического положения на климат

России. Солнечная радиация и её виды. Влияние на климат России подстилающей поверхности и рельефа. Основные типы воздушных масс и их циркуляция на территории России. Распределение температуры воздуха, атмосферных осадков по территории России. Коэффициент увлажнения.

Климатические пояса и типы климатов России, их характеристики. Атмосферные фронты, циклоны и антициклоны. Тропические циклоны и регионы России, подверженные их влиянию. Карты погоды. Изменение климата под влиянием естественных и антропогенных факторов. Влияние климата на жизнь и хозяйственную деятельность населения.

Наблюдаемые климатические изменения на территории России и их возможные следствия. Способы адаптации человека к разнообразным климатическим условиям на территории страны. Агроклиматические ресурсы. Опасные и неблагоприятные метеорологические явления. Наблюдаемые климатические изменения на территории России и их возможные следствия. Особенности климата своего края.

Практические работы

1. Описание и прогнозирование погоды территории по карте погоды.
2. Определение и объяснение по картам закономерностей распределения солнечной радиации, средних температур января и июля, годового количества атмосферных осадков, испаряемости по территории страны.
3. Оценка влияния основных климатических показателей своего края на жизнь и хозяйственную деятельность населения.

Тема 4. Моря России. Внутренние воды и водные ресурсы

Моря как аквальные ПК. Реки России. Распределение рек по бассейнам океанов. Главные речные системы России. Опасные гидрологические природные явления и их распространение по территории России. Роль рек в жизни населения и развитии хозяйства России.

Крупнейшие озёра, их происхождение. Болота. Подземные воды. Ледники. Многолетняя мерзлота. Неравномерность распределения водных ресурсов. Рост их потребления и загрязнения. Пути сохранения качества водных ресурсов. Оценка обеспеченности водными ресурсами крупных регионов России. Внутренние воды и водные ресурсы своего региона и своей местности.

Практические работы

1. Сравнение особенностей режима и характера течения двух рек России.
2. Объяснение распространения опасных гидрологических природных явлений на территории страны.

Тема 5. Природно-хозяйственные зоны

Почва — особый компонент природы. Факторы образования почв. Основные зональные типы почв,

их свойства, различия в плодородии. Почвенные ресурсы России. Изменение почв различных природных зон в ходе их хозяйственного использования. Меры по сохранению плодородия почв: мелиорация земель, борьба с эрозией почв и их загрязнением.

Богатство растительного и животного мира России: видовое разнообразие, факторы, его определяющие. Особенности растительного и животного мира различных природно-хозяйственных зон России.

Природно-хозяйственные зоны России: взаимосвязь и взаимообусловленность их компонентов. Высотная поясность в горах на территории России.

Природные ресурсы природно-хозяйственных зон и их использование, экологические проблемы. Прогнозируемые последствия изменений климата для разных природно-хозяйственных зон на территории России.

Особо охраняемые природные территории России и своего края. Объекты Всемирного природного наследия ЮНЕСКО; растения и животные, занесённые в Красную книгу России.

Практические работы

1. Объяснение различий структуры высотной поясности в горных системах.
2. Анализ различных точек зрения о влиянии глобальных климатических изменений на природу, на жизнь и хозяйственную деятельность населения на основе анализа нескольких источников информации.

Раздел 3. Население России

Тема 1. Численность населения России

Динамика численности населения России в XX—XXI вв. и факторы, определяющие её. Перепись населения России. Естественное движение населения. Рождаемость, смертность, естественный прирост населения России и их географические различия в пределах разных регионов России.

Геодемографическое положение России. Основные меры современной демографической политики государства. Общий прирост населения. Миграции (механическое движение населения). Внешние и внутренние миграции. Эмиграция и иммиграция. Миграционный прирост населения. Причины миграций и основные направления миграционных потоков. Причины миграций и основные направления миграционных потоков России в разные исторические периоды. Государственная миграционная политика Российской Федерации. Различные варианты прогнозов изменения численности населения России.

Практическая работа

1. Определение по статистическим данным общего, естественного (или) миграционного прироста населения отдельных субъектов (федеральных округов) Российской Федерации или своего региона.

Тема 2. Территориальные особенности размещения населения России

Географические особенности размещения населения: их обусловленность природными, историческими и социально-экономическими факторами. Основная полоса расселения. Плотность населения как показатель освоённости территории. Различия в плотности населения в географических районах и субъектах Российской Федерации. Городское и сельское население. Виды городских и сельских населённых пунктов. Урбанизация в России. Крупнейшие города и городские агломерации. Классификация городов по численности населения. Роль городов в жизни страны. Функции городов России. Монофункциональные города. Сельская местность и современные тенденции сельского расселения.

Тема 3. Народы и религии России

Россия — многонациональное государство. Многонациональность как специфический фактор формирования и развития России. Языковая классификация народов России. Крупнейшие народы России и их расселение. Титульные этносы. География религий. Объекты Всемирного культурного наследия ЮНЕСКО на территории России.

Практическая работа

1. Построение картограммы «Доля титульных этносов в численности населения республик и

автономных округов РФ».

Тема 4. Половой и возрастной состав населения России

Половой и возрастной состав населения России. Половозрастная структура населения России в географических районах и субъектах Российской Федерации и факторы, её определяющие.

Половозрастные пирамиды. Демографическая нагрузка. Средняя прогнозируемая (ожидаемая) продолжительность жизни мужского и женского населения России.

Практическая работа

1. Объяснение динамики половозрастного состава населения России на основе анализа половозрастных пирамид.

Тема 5. Человеческий капитал России

Понятие человеческого капитала. Трудовые ресурсы, рабочая сила. Неравномерность распределения трудоспособного населения по территории страны. Географические различия в уровне занятости населения России и факторы, их определяющие. Качество населения и показатели, характеризующие его. ИЧР и его географические различия.

Практическая работа

1. Классификация Федеральных округов по особенностям естественного и механического движения населения.

ПЛАНИРУЕМЫЕ ОБРАЗОВАТЕЛЬНЫЕ РЕЗУЛЬТАТЫ 8 класс

ЛИЧНОСТНЫЕ РЕЗУЛЬТАТЫ

Личностные результаты освоения программы основного общего образования по географии должны отражать готовность обучающихся руководствоваться системой позитивных ценностных ориентаций и расширения опыта деятельности на её основе и в процессе реализации основных направлений воспитательной деятельности, в том числе в части:

Патриотического воспитания: осознание российской гражданской идентичности в поликультурном и многоконфессиональном обществе; проявление интереса к познанию природы, населения, хозяйства России, регионов и своего края, народов России; ценностное отношение к достижениям своей Родины — цивилизационному вкладу России; ценностное отношение к историческому и природному наследию и объектам природного и культурного наследия человечества, традициям разных народов, проживающих в родной стране; уважение к символам России, своего края.

Гражданского воспитания: осознание российской гражданской идентичности (патриотизма, уважения к Отечеству, к прошлому и настоящему многонационального народа России, чувства ответственности и долга перед Родиной); готовность к выполнению обязанностей гражданина и реализации его прав, уважение прав, свобод и законных интересов других людей; активное участие в жизни семьи, образовательной организации, местного сообщества, родного края, страны для реализации целей устойчивого развития; представление о социальных нормах и правилах межличностных отношений в поликультурном и многоконфессиональном обществе; готовность к разнообразной совместной деятельности, стремление к взаимопониманию и взаимопомощи, готовность к участию в гуманитарной деятельности («экологический патруль», волонтерство).

Духовно-нравственного воспитания: ориентация на моральные ценности и нормы в ситуациях нравственного выбора; готовность оценивать своё поведение и поступки, а

также поведение и поступки других людей с позиции нравственных и правовых норм с учётом осознания последствий для окружающей среды; развивать способности решать моральные проблемы на основе личностного выбора с опорой на нравственные ценности и принятые в российском обществе правила и нормы поведения с учётом осознания последствий для окружающей среды.

Эстетического воспитания: восприимчивость к разным традициям своего и других народов, понимание роли этнических культурных традиций; ценностного отношения к природе и культуре своей страны, своей малой родины; природе и культуре других регионов и стран мира, объектам Всемирного культурного наследия человечества.

Ценности научного познания: ориентация в деятельности на современную систему научных представлений географических наук об основных закономерностях развития природы и общества, о взаимосвязях человека с природной и социальной средой; овладение читательской культурой как средством познания мира для применения различных источников географической информации при решении познавательных и практико-ориентированных задач; овладение основными навыками исследовательской деятельности в географических науках, установка на осмысление опыта, наблюдений и стремление совершенствовать пути достижения индивидуального и коллективного благополучия.

Физического воспитания, формирования культуры здоровья и эмоционального благополучия: осознание ценности жизни; ответственное отношение к своему здоровью и установка на здоровый образ жизни (здоровое питание, соблюдение гигиенических правил, сбалансированный режим

занятий и отдыха, регулярная физическая активность); соблюдение правил безопасности в природе; навыков безопасного поведения в интернет-среде; способность адаптироваться к стрессовым ситуациям и меняющимся социальным, информационным и природным условиям, в том числе осмысляя собственный опыт и выстраивая дальнейшие цели; сформированность навыка рефлексии, признание своего права на ошибку и такого же права другого человека; готовность и способность осознанно выполнять и пропагандировать правила здорового, безопасного и экологически целесообразного образа жизни; бережно относиться к природе и окружающей среде.

Трудового воспитания: установка на активное участие в решении практических задач (в рамках семьи, школы, города, края) технологической и социальной направленности, способность инициировать, планировать и самостоятельно выполнять такого рода деятельность; интерес к практическому изучению профессий и труда различного рода, в том числе на основе применения географических знаний; осознание важности обучения на протяжении всей жизни для успешной профессиональной деятельности и развитие необходимых умений для этого; осознанный выбор и построение индивидуальной траектории образования и жизненных планов с учётом личных и общественных интересов и потребностей.

Экологического воспитания: ориентация на применение географических знаний для решения задач в области окружающей среды, планирования поступков и оценки их возможных последствий для окружающей среды; осознание глобального характера экологических проблем и путей их решения; активное неприятие действий, приносящих вред окружающей среде; осознание своей роли как гражданина и потребителя в условиях взаимосвязи природной, технологической и социальной сред; готовность к участию в

практической деятельности экологической направленности.

МЕТАПРЕДМЕТНЫЕ РЕЗУЛЬТАТЫ

Изучение географии в основной школе способствует достижению метапредметных результатов, в том числе:

Овладению универсальными познавательными действиями:

Базовые логические действия

- Выявлять и характеризовать существенные признаки географических объектов, процессов и явлений;
- устанавливать существенный признак классификации географических объектов, процессов и явлений, основания для их сравнения;
- выявлять закономерности и противоречия в рассматриваемых фактах и данных наблюдений с учётом предложенной географической задачи;
- выявлять дефициты географической информации, данных, необходимых для решения поставленной задачи;
- выявлять причинно-следственные связи при изучении географических объектов, процессов и явлений; делать выводы с использованием дедуктивных и индуктивных умозаключений, умозаключений по аналогии, формулировать гипотезы о взаимосвязях географических объектов, процессов и явлений;
- самостоятельно выбирать способ решения учебной географической задачи (сравнивать несколько вариантов решения, выбирать наиболее подходящий с учётом самостоятельно выделенных критериев).

Базовые исследовательские действия

- Использовать географические вопросы как исследовательский инструмент познания;
 - формулировать географические вопросы, фиксирующие разрыв между реальным и желательным состоянием ситуации, объекта, и самостоятельно устанавливать искомое и данное;
 - формировать гипотезу об истинности собственных суждений и суждений других, аргументировать свою позицию, мнение по географическим аспектам различных вопросов и проблем;
 - проводить по плану несложное географическое исследование, в том числе на краеведческом материале, по установлению особенностей изучаемых географических объектов, причинно-следственных связей и зависимостей между географическими объектами, процессами и явлениями;
 - оценивать достоверность информации, полученной в ходе географического исследования;
 - самостоятельно формулировать обобщения и выводы по результатам проведённого наблюдения или исследования, оценивать достоверность полученных результатов и выводов;
 - прогнозировать возможное дальнейшее развитие географических объектов, процессов и явлений, событий и их последствия в аналогичных или сходных ситуациях, а также выдвигать предположения об их развитии в изменяющихся условиях окружающей среды.
- **Работа с информацией**
- Применять различные методы, инструменты и запросы при поиске и отборе информации или данных из источников географической информации с учётом предложенной учебной задачи и заданных критериев;

- выбирать, анализировать и интерпретировать географическую информацию различных видов форм представления;
- находить сходные аргументы, подтверждающие или опровергающие одну и ту же идею, в различных источниках географической информации;
- самостоятельно выбирать оптимальную форму представления географической информации;
- оценивать надёжность географической информации по критериям, предложенным учителем или сформулированным самостоятельно;
- систематизировать географическую информацию в разных формах.
- **Овладению универсальными коммуникативными действиями:**

Общение

- Формулировать суждения, выражать свою точку зрения по географическим аспектам различных вопросов в устных и письменных текстах;
- в ходе диалога и/или дискуссии задавать вопросы по существу обсуждаемой темы и высказывать идеи, нацеленные на решение задачи и поддержание благожелательности общения;
- сопоставлять свои суждения по географическим вопросам с суждениями других участников диалога, обнаруживать различие и сходство позиций;
- публично представлять результаты выполненного исследования или проекта.
- **Совместная деятельность (сотрудничество)**
- Принимать цель совместной деятельности при выполнении учебных географических проектов, коллективно строить действия по её достижению: распределять роли, договариваться, обсуждать процесс и результат совместной работы;
- планировать организацию совместной работы, при выполнении учебных географических проектов определять свою роль (с учётом предпочтений и возможностей всех участников взаимодействия), участвовать в групповых формах работы, выполнять свою часть работы, достигать качественного результата по своему направлению и координировать свои действия с другими членами команды;
- сравнивать результаты выполнения учебного географического проекта с исходной задачей и оценивать вклад каждого члена команды в достижение результатов, разделять сферу ответственности.
- **Овладению универсальными учебными регулятивными действиями:**

Самоорганизация

- Самостоятельно составлять алгоритм решения географических задач и выбирать способ их решения с учётом имеющихся ресурсов и собственных возможностей, аргументировать предлагаемые варианты решений;
- составлять план действий (план реализации намеченного алгоритма решения), корректировать предложенный алгоритм с учётом получения новых знаний об изучаемом объекте.
- **Самоконтроль (рефлексия)**
- Владеть способами самоконтроля и рефлексии;
- объяснять причины достижения (недостижения) результатов деятельности, давать оценку приобретённому опыту;
- вносить коррективы в деятельность на основе новых обстоятельств, изменившихся ситуаций, установленных ошибок, возникших трудностей;

- оценивать соответствие результата цели и условиям.
- **Принятие себя и других:**
 - Осознанно относиться к другому человеку, его мнению;
 - признавать своё право на ошибку и такое же право другого.

ПРЕДМЕТНЫЕ РЕЗУЛЬТАТЫ

- Характеризовать основные этапы истории формирования и изучения территории России;
- находить в различных источниках информации факты, позволяющие определить вклад российских учёных и путешественников в освоение страны;
- характеризовать географическое положение России с использованием информации из различных источников;
- различать федеральные округа, крупные географические районы и макрорегионы России;
- приводить примеры субъектов Российской Федерации разных видов и показывать их на географической карте;
- оценивать влияние географического положения регионов России на особенности природы, жизнь и хозяйственную деятельность населения;
- использовать знания о государственной территории и исключительной экономической зоне, континентальном шельфе России, о мировом, поясном и зональном времени для решения практико-ориентированных задач;
- оценивать степень благоприятности природных условий в пределах отдельных регионов страны;
- проводить классификацию природных ресурсов;
- распознавать типы природопользования;
- находить, извлекать и использовать информацию из различных источников географической информации (картографические, статистические, текстовые, видео- и фотоизображения, компьютерные базы данных) для решения различных учебных и практико-ориентированных задач: определять возраст горных пород и основных тектонических структур, слагающих территорию;
- находить, извлекать и использовать информацию из различных источников географической информации (картографические, статистические, текстовые, видео- и фотоизображения, компьютерные базы данных) для решения различных учебных и практико-ориентированных задач: объяснять закономерности распространения гидрологических, геологических и метеорологических опасных природных явлений на территории страны;
- сравнивать особенности компонентов природы отдельных территорий страны;
- объяснять особенности компонентов природы отдельных территорий страны;
- использовать знания об особенностях компонентов природы России и её отдельных территорий, об особенностях взаимодействия природы и общества в пределах отдельных территорий для решения практико-ориентированных задач в контексте реальной жизни;
- называть географические процессы и явления, определяющие особенности природы страны, отдельных регионов и своей местности;
- объяснять распространение по территории страны областей современного горообразования, землетрясений и вулканизма;
- применять понятия «плита», «щит», «моренный холм», «бараньи лбы», «бархан», «дюна» для решения учебных и (или) практико-ориентированных задач;

- применять понятия «солнечная радиация», «годовая амплитуда температур воздуха», «воздушные массы» для решения учебных и (или) практико-ориентированных задач;
- различать понятия «испарение», «испаряемость», «коэффициент увлажнения»; использовать для решения учебных и (или) практико-ориентированных задач;
- описывать и прогнозировать погоду территории по карте погоды;
- использовать понятия «циклон», «антициклон», «атмосферный фронт» для объяснения особенностей погоды отдельных территорий с помощью карт погоды;
- проводить классификацию типов климата и почв России;
- распознавать показатели, характеризующие состояние окружающей среды;
- показывать на карте и (или) обозначать на контурной карте крупные формы рельефа, крайние точки и элементы береговой линии России; крупные реки и озёра, границы климатических поясов и областей, природно-хозяйственных зон в пределах страны; Арктической зоны, южной границы распространения многолетней мерзлоты;
- приводить примеры мер безопасности, в том числе для экономики семьи, в случае природных стихийных бедствий и техногенных катастроф;
- приводить примеры рационального и нерационального природопользования;
- приводить примеры особо охраняемых природных территорий России и своего края, животных и растений, занесённых в Красную книгу России;
- выбирать источники географической информации (картографические, статистические, текстовые, видео- и фотоизображения, компьютерные базы данных), необходимые для изучения особенностей населения России;
- приводить примеры адаптации человека к разнообразным природным условиям на территории страны;
- сравнивать показатели воспроизводства и качества населения России с мировыми показателями и показателями других стран;
- различать демографические процессы и явления, характеризующие динамику численности населения России, её отдельных регионов и своего края;
- проводить классификацию населённых пунктов и регионов России по заданным основаниям;
- использовать знания о естественном и механическом движении населения, половозрастной структуре и размещении населения, трудовых ресурсах, городском и сельском населении, этническом и религиозном составе населения для решения практико-ориентированных задач в контексте реальной жизни;
- применять понятия «рождаемость», «смертность», «естественный прирост населения», «миграционный прирост населения», «общий прирост населения», «плотность населения», «основная полоса (зона) расселения», «урбанизация», «городская агломерация», «посёлок городского типа», «половозрастная структура населения», «средняя прогнозируемая продолжительность жизни», «трудовые ресурсы», «трудоспособный возраст», «рабочая сила», «безработица», «рынок труда», «качество населения» для решения учебных и (или) практико-ориентированных задач.

6 класс

№п/п урока	Наименование раздела, тема урока	Количество часов	Форма урока	Планируемые результаты			Дата проведения		
				предметные	метапредметные	личностные	План.	Факт	
1.	Введение (1ч) Что мы будем изучать?	1	Урок изучения нового материала	Обладать ответственным отношением к учению	Знать основные правила ведения дневника погоды	Планировать учебную деятельность			
Тема 1. Гидросфера-водная оболочка Земли (13 ч)									
2.	Состав и строение гидросферы	1	Урок изучения нового материала	Уметь вести диалог на основе взаимного уважения, корректно отстаивать свою позицию Знать свойства вод мирового океана. Определять по карте температуру	Знать и раскрывать существенные признаки понятий: гидросфера, круговорот воды. Называть части гидросферы. Объяснять взаимосвязи отдельных частей круговорота воды, значение круговорота для природы Земли. Доказывать единство гидросферы	Преобразовывать схему для решения задачи. Строить логическое рассуждение, включающее установление причинно-следственных связей			
3-4	Мировой океан. Части мирового океана	2	Комбинированный урок						
5.	Практическая работа № 1. «Обозначение на контурной карте объектов гидросферы»	1	Практическое занятие						
6	Воды океана	1	Комбинированный урок						
7	Практическая работа № 2. «Составление сравнительной характеристики географического положения двух океанов»	1	Практическое занятие	Использовать адекватные языковые средства для выражения своих мыслей	Знать определения понятий «река», «исток», «устье», русло», «речная система», водораздел», «речной бассейн». Знать части реки, источники питания рек. Называть и показывать на карте крупнейшие реки мира и России	Давать определения понятиям. Планировать пути достижения цели. Адекватно самостоятельно оценивать правильность выполнения действия и вносить необходимые коррективы			
8	Реки-артерии Земли	1	Урок изучения нового материала	Уметь вести диалог на основе взаимного уважения и принятия. Корректно отстаивать	Называть и показывать равнинные и горные реки; крупные водопады; приводить примеры	Осуществлять сравнение, логическую операцию			

				свою позицию	воздействия рельефа и прочности горных пород на характер течения рек; определять разницу в высоте истока и устья, длину рек по картам; описывать режим равнинных рек России; объяснять зависимость питания и режима рек от климата	установления родových отношений, ограничения понятия. Строить логическое рассуждение, включающее установление причинно-следственных связей			
9	Режим и работа рек	1	Урок изучения нового материала	Формирование познавательной и информационной культуры	Осуществлять смысловое чтение в соответствии с задачами ознакомления с жанром и основной идеей текста. Составлять характеристику равнинной и горной реки по плану	Осуществлять сравнение. Планировать пути достижения цели			
10	Практическая работа № 3. «Описание реки по плану»	2	Практическое занятие	Понимать существование разных мнений и подходов к решению проблемы	Называть и показывать озера и болота на картах; приводить примеры озер, имеющих котловины разного происхождения, озер с пресной и соленой водой; определять по карте географическое положение озер и соленость их вод; описывать значение озер и болот для природы	Осуществлять сравнение. Строить логическое рассуждение, включающее установление причинно-следственных связей			
11	Озера и болота	1	Урок изучения нового материала	Уметь вести диалог, корректно отстаивать свою позицию. Понимать существование разных мнений и подходов	Знать и объяснять существенные признаки основных понятий. Называть причины образования подземных вод, их виды. Приводить примеры водопроницаемых и водоупорных пород.	Формирование действий целеполагания. Устанавливать и сравнивать разные точки зрения. Планировать пути достижения цели			

					Знать типы ледников и причины их образования				
12	Подземные воды и ледники	1	Урок изучения нового материала	Использовать адекватные языковые средства для выражения своих мыслей. Формировать потребность в самореализации и самовыражении, социальном признании. Понимать ценности жизни и здоровья	Называть основные причины нехватки пресной воды на Земле, основные источники загрязнения гидросферы, стихийные явления в гидросфере. Раскрывать направления охраны гидросферы. Знать правила поведения в ЧС	Осуществлять расширенный поиск информации. Аргументировать свою точку зрения			
13	Гидросфера и человек	1	Комбинированный урок	Адекватно оценивать свои возможности для достижения цели определённой сложности в самостоятельной деятельности	Систематизировать и представлять свои знания при выполнении заданий в различной форме	Владеть устной (письменной) речью, строить монологические высказывания. Структурировать тексты, выстраивать последовательность описываемых событий. Осуществлять отбор информации			
14	Практическая работа № 4. Проект «Прокладывание по карте маршрута путешествия»	1	Практическое занятие	Использовать адекватные языковые средства для выражения своих мыслей	Знать определения понятий «река», «исток», «устье», русло», «речная система», водораздел», «речной бассейн». Знать части реки, источники питания рек. Называть и показывать на карте крупнейшие реки мира и России	Давать определения понятиям. Планировать пути достижения цели. Адекватно самостоятельно оценивать правильность выполнения действия и вносить необходимые коррективы			
Тема: Атмосфера — воздушная оболочка Земли (12 ч)									
15	Состав и строение	1	Урок изучения	Использовать	Знать определение	Осуществлять			

	атмосферы		нового материала	адекватные языковые средства для выражения своих мыслей	понятия климат, климатообразующие факторы. Понимать отличие климата от погоды. Объяснять причины изменения климата. Раскрывать значение атмосферы для человека. Отбирать источники географической информации для объяснения влияния погодных и климатических условий на здоровье и быт людей. Приводить примеры стихийных бедствий в атмосфере	сравнение. Структурировать тексты, выстраивать последовательность описываемых событий			
16	Тепло в атмосфере. Температура воздуха	1	Урок изучения нового материала						
17	Тепло в атмосфере. Зависимость температуры воздуха от географической широты	1	Комбинированный урок						
18	Атмосферное давление	1	Урок изучения нового материала						
19	Ветер	1	Урок изучения нового материала						
20	Практическая работа № 5. «Построение розы ветров по данным календаря погоды»	1	Практическое занятие						
21	Влага в атмосфере	1	Урок изучения нового материала						
22	Атмосферные осадки	1	Урок изучения нового материала						
23	Погода. Практическая работа № 6. «Наблюдение за погодой. Обработка данных дневника погоды»	1	Практическое занятие						
24	Климат	1	Урок изучения нового материала						
25	Атмосфера и человек	1	Комбинированный урок						
26	Атмосфера. Урок обобщения и повторения	1	Урок повторения, обобщения и контроля знаний						
Тема: Биосфера – живая оболочка Земли (3 ч)									
27	Биосфера – земная оболочка. Практическая работа № 7. «Составление схемы взаимодействия оболочек Земли»	1	Урок исследования	Составление и анализ схемы биологического круговорота веществ	Использовать адекватные языковые средства для выражения своих мыслей	Знать и объяснять существенные признаки понятия биосфера. Называть границы биосферы и её состав. Описывать этапы расширения биосферы. Раскрывать роль			
28	Почвы	1	Комбинированный урок						
29	Биосфера – сфера жизни.	1	Практическое						

	Практическая работа № 8. «Описание одного растения или животного своей местности»		занятие			круговорота вещества в биосфере			
Тема: Географическая оболочка (4 ч)									
30	Географическая оболочка Земли	1	Теоретическое занятие	Обозначение на контурной карте границ природных зон и их качественных характеристик	Знать основные принципы и правила отношения к природе. Понимать существование разных мнений и подходов к решению проблемы	Знать определение понятия природная зона. Описывать природные зоны			
31	Природные комплексы. Практическая работа № 9. «Составление характеристики природного комплекса»	1	Практическое занятие						
32	Природные зоны земли	1	Практическое занятие						
33	Культурные ландшафты. Практическая работа № 10. «Моделирование возможных преобразований на участке культурного ландшафта своей местности с целью повышения качества жизни населения»	1	Практическое занятие						
34	Итоговое тестирование за курс 6 класса.	1	Урок обобщения и повторения	Работа с итоговыми вопросами и заданиями по курсу. Выполнение тестовых заданий. Работа с учебником и атласом	Формирование ответственного отношения к учению, готовности к саморазвитию, осознанному выбору с учетом познавательных интересов	Формирование умений и навыков использования разнообразных географических знаний в повседневной жизни			
35	Резерв. Повторение за курс	1	Урок обобщения и повторения						

	Итого:	35							
--	--------	----	--	--	--	--	--	--	--

ТЕМАТИЧЕСКОЕ ПЛАНИРОВАНИЕ ГЕОГРАФИЯ 7 класс (70 ч/ 2 час в неделю)						
<i>№</i>	<i>Тема урока</i>		<i>Планируемые результаты</i>		<i>Дата</i>	<i>Дата</i>

<i>урока</i>		<i>Тип урока</i>	<i>Предметные УУД</i>	<i>Метапредметные УУД</i>	<i>Личностные УУД</i>	<i>Домашнее задание</i>	<i>по плану</i>	<i>фактически</i>
Введение - 3 часа								
1/1	Как мы будем изучать географию.	Урок общеметодологической направленности	Смогут объяснять роль человека в природе, узнают понятие «рациональное природопользование».	Овладеют навыками самостоятельного приобретения новых знаний. Формирование умений ставить вопросы, давать определение понятиям, строить логическое рассуждение.	Формирование познавательной и информационной культуры, в том числе развитие навыков самостоятельной работы с учебным пособием.	§ 1, устно отвечать на вопросы,.		
2/2	Географические карты.	Урок открытия нового знания	Узнают виды картографических проекций. Продолжат формирование навыка классифицировать информацию.	Умение на практике пользоваться основными логическими приемами, извлекать информацию из различных источников, формирование умений аргументировать собственную точку зрения, делать умозаключения	Формирование познавательной и информационной культуры, в том числе развитие навыков самостоятельной работы с учебным пособием.	§ 2 задание по выбору. Задание 1-3 на с. 8		
3/3	Практическая работа №1 «Каким способом отображают информацию на картах»	Урок развивающего контроля	Продолжат формирование умений определять по картам расстояний между точками в градусах и километрах, координаты объектов.	Умение на практике пользоваться основными логическими приемами, извлекать информацию из различных источников, формирование умений аргументировать собственную точку зрения, делать умозаключения	Развитие учебно-познавательной мотивации. планирование своей деятельности. Личностно-познавательные, работать с информацией, применять знания на практике Сотрудничество с учителем и одноклассниками	С. 8, отвечать на вопросы, учить схему		

Раздел I. 2. Человек на Земле- 8 часов

4/1	Как люди заселяли Землю	Урок общеметодологической направленности	Узнают многообразие народов мира, их отличительные особенности, понятие и виды мировых религий.	Умение ставить вопросы, структурировать материал, аргументировать собственную позицию, умение извлекать информацию из различных источников	Формирование познавательной и информационной культуры, развитие навыков самостоятельной работы с учебными пособиями, развитие коммуникативной компетенции. Воспитание толерантного отношения к другим людям.	§ 3 читать, пересказывать. Доработать таблицу.		
5/2	Население современного мира. Практическая работа №2 «Как размещено население Земли»	Урок развивающего контроля	Сравнительное описание численности и плотности населения по разным источникам информации. Определение и сравнение естественного прироста населения стран по различным источникам географической информации	Умение на практике пользоваться основными логическими приемами, извлекать информацию из различных источников, формирование умений аргументировать собственную точку зрения, делать умозаключения	Развитие учебно-познавательной мотивации. планирование своей деятельности. Личностно-познавательные, работать с информацией, применять знания на практике Сотрудничество с учителем и одноклассниками	Стр. 15 задание 6,7.		
6 /3	Народы, языки и религии.	Урок общеметодологической направленности	Узнают многообразие народов мира, их отличительные особенности, понятие и виды мировых религий	Умение ставить вопросы, структурировать материал, аргументировать собственную позицию, умение извлекать информацию из различных источников	Формирование познавательной и информационной культуры, развитие навыков самостоятельной работы с учебными пособиями, развитие коммуникативной компетенции. Воспитание толерантного отношения к другим людям.	§ 5 читать, выучить крупнейшие городские агломерации. Уметь показывать их на карте.		
7/4	Города и сельские	Урок общеметодологической	Узнают понятие «городские поселения»,	Овладение навыками самостоятельного	Осознание ценности географического знания	§ 6, задание в РТ «Мой тренажёр»		

	поселения	направленности	«сельские поселения», 2агломерация» Продолжат формирования умения работать с картами	приобретения новых знаний	как важнейшего компонента научной картины мира			
8/5	Страны мира	Урок общеметодологической направленности	Узнают примеры классификации стран, понятия «монархия» и «республика». Определят по карте местоположение самых экономически развитых стран мира.	Формирование и развитие посредством географического знания познавательных интересов, интеллектуальных и творческих способностей	Осознание ценности географического знания как важнейшего компонента целостной картины мира	§ 7 читать, устно отвечать на вопросы. Стр 27 задание №7.		
9/6	Практическая работа №3 «Сравниваем страны мира»	Урок развивающего контроля	Продолжат формирование умений работать с различными источниками информации Классификация стран по разным количественным показателям особенностей населения. Определение по комплексным картам различий в типах хозяйственной деятельности населения стран разных регионов.	Умение на практике пользоваться основными логическими приемами, извлекать информацию из различных источников, формирование умений аргументировать собственную точку зрения, делать умозаключения	Формирование целостного мировоззрения, соответствующего современному уровню развития науки	§ 8, задание в РТ «Мой тренажёр» Приготовить реферат о стране мира по выбору.		
10/7	Многообразие стран мира.	Урок рефлексии. Выступление и доклады о странах мира	Сравнение стран мира по ряду признаков: величине территории, географическому положению и т.д. Систематизируют полученные знания по новой теме.	Умение на практике пользоваться основными теоретическими и практическими знаниями и приёмами, выполнять практические задания	Осознание ценности географического знания как важнейшего компонента научной картины мира	С. 30 Повторить местоположение изученных стран		
11/8	Контрольная работа №1 «Человек на Земле»	Урок рефлексии	Систематизируют полученные знания по новой теме.	Умение на практике пользоваться основными теоретическими и практическими знаниями и приёмами, выполнять практические задания	Осознание ценности географического знания как важнейшего компонента научной картины мира			

Раздел III. Природа Земли - 14 часов								
12/1	Развитие земной коры	Урок общеметодологической направленности	Вспомнят части литосферы, узнают строение литосферных плит, их названия и месторасположение.	Умения устанавливать причинно-следственные связи, выполнять практические задания	Формирование познавательной культуры, развитие эстетического сознания	§ 9 читать, учить определения и условные знаки, задание в РТ		
13/2	Практическая работа № 4 «Земная кора на карте»	Урок открытия нового знания	Узнают о закономерности между строением земной коры, рельефом и полезными ископаемыми.	Умение на практике применять теоретические знания, развитие навыков сопоставления и анализа различных карт.	Формирование коммуникативной компетенции в учебно-исследовательской деятельности при работе в парах.	§ 10 читать, учить определения и условные знаки, задание в РТ		
14/3	Природные ресурсы земной коры	Урок общеметодологической направленности	Познакомятся с разными видами природных ресурсов.	Умение на практике применять теоретические знания, развитие навыков работы с доступным оборудованием	Формирование коммуникативной компетенции в учебно-исследовательской деятельности	§ 11 читать, задание в РТ		
15/4	Температура воздуха на разных широтах	Урок открытия нового знания	Вспомнят о зависимости нагрева земной поверхности от угла солнечных лучей. Узнают расположение тепловых поясов Земли. Продолжат учиться работать с картами.	Развитие познавательных интересов, формирование умений классифицировать материал, умение организовывать и планировать учебное сотрудничество и деятельность с учителем.	Овладение географическими знаниями и умениями, развитие навыков их практического применения	§ 12 читать, устно отвечать на вопросы, выполнить задание в РТ		
16/5	Давление воздуха и осадки на разных широтах	Урок открытия нового знания	Узнают о зависимости между широтой места, температурой, атмосферным давлением.	Умения организовать свою деятельность, определять ее цели и задачи	Овладение географическими знаниями и умениями, развитие навыков их практического применения	§ 13 читать, уметь объяснять зависимость.		
17/6	Общая циркуляция атмосферы	Урок открытия нового знания	Сформируют понятие «воздушная масса». Узнают о типах воздушных масс и постоянных ветрах.	Умений применять на практике теоретические знания, оценивать достигнутые	Развитие навыков практического применения географических знаний в различных жизненных	§ 14 читать, знать определения, задание в РТ «Мой тренажёр»		

				результаты	ситуациях			
18/7	Климатические пояса и области Земли	Урок открытия нового знания	Научатся работать с климатической картой мира.	Умений применять на практике теоретические знания, оценивать достигнутые результаты	Развитие навыков практического применения географических знаний в различных жизненных ситуациях	§ 15, выполнить задания.		
19/8	Практическая работа № 5 «Климат и климатические пояса Земли»	Урок развивающего контроля	Научатся работать с климатической картой мира.	Умений применять на практике теоретические знания, оценивать достигнутые результаты	Развитие навыков практического применения географических знаний в различных жизненных ситуациях	Стр. 59, задание 5-8.		
20/9	Океанические течения	Урок общеметодологической направленности	Узнают о закономерностях циркуляции водных масс Земли основные течения.	Умения работать с различными источниками информации	Формирование навыков работать в группе. Овладение системой географических знаний и умений, навыками их применения в жизненных ситуациях	§ 16 читать, уметь на карте показывать основные течения.		
21/10	Реки и озёра Земли	Урок общеметодологической направленности	Научатся объяснять зависимость распространения рек и озер от рельефа и климатических условий, показывать на карте и характеризовать географическое положение.	Сформирование познавательной культуры, развитие навыков работы с учебными пособиями	Осознание ценности географических знаний в современном мире	§ 17 читать. Нанести на к\к реки и озера мира, по тексту §, выучить их местоположение.		
22/11	Поиск информации. Практическая работа № 6 «Поиск информации по различным источникам»	Урок развивающего контроля	Научатся находить нужную информацию в интернете по заданным заданиям.	Формирование познавательной и информационной культуры, способности к самостоятельному приобретению новых знаний и умений, умение выбирать нужную информацию и объективно оценивать свои умения.	Осознание ценности географических знаний в современном мире	§ 18 читать, выполнить задание в РТ		
23/12	Растительный и	Урок	Сформируют новые	умение	Овладение системой	§ 19 читать,		

	животный мир Земли	общеметодологической направленности	понятия. Самостоятельно выявят зависимость распространения животных и растительности от ПУ.	организовывать свою деятельность, определять цели и способы работы, оценивать достигнутые результаты	географических знаний и умений, навыками их применения в жизненных ситуациях. Умение работать в группах.	выполнить задание в РТ		
24/13	Почвы	Урок открытия нового знания	Научатся работать с почвенной картой мира, узнают факторы почвообразования.	умение организовывать свою деятельность, определять цели и способы работы, оценивать достигнутые результаты	Овладение системой географических знаний и умений, навыками их применения в жизненных ситуациях	§ 20 читать, выполнить задание в РТ		
25/14	Контрольная работа №2 «Природа Земли»	Урок развивающего контроля	Систематизируют полученные знания по новой теме.	Умение на практике пользоваться основными теоретическими и практическими знаниями и приёмами, выполнять практические задания	Овладение системой географических знаний и умений, навыками их применения в жизненных ситуациях			
Раздел IV. Природные комплексы и регионы – 7 часов								
26/1	Природные зоны	Урок открытия нового знания	Сформируют понятие «Природная зона». Научатся работать с картой природных зон Земли.	Умения пользоваться основными теоретическими знаниями, выполнять практические задания. Взаимодействовать со всеми участниками учебного процесса.	Воспитание любви, уважения и бережного отношения к природе Земли, формирование целостного мировоззрения, соответствующего современному уровню науки	§21 выполнить задание в РТ		
27/2	Океаны	Урок общеметодологической направленности	Продолжат применять ЗУН при работе с различными источниками информации.	Умения пользоваться основными теоретическими знаниями, выполнять практические задания Взаимодействовать со всеми участниками учебного процесса. Уметь ставить цели, вырабатывать план	Овладение системой географических знаний и умений, навыками их применения в жизненных ситуациях	§22, задание в РТ		
28/3	Океаны					§23 вопросы 1-5		
29/4	Практическая работа № 7 «Мировой океан и его роль в формировании климатов Земли»					Стр. 89 вопросы 6-8, задание в РТ		

				действий.				
30/5	Материки	Урок общеметодологической направленности	Выявят черты сходства и различия между материками.	Умений ставить вопросы, структурировать материал, устанавливать причинно- следственные связи, делать выводы	Воспитание толерантности как нормы осознанного и доброжелательного отношения к другому человеку	§24 читать, пересказывать, устно отвечать на вопросы.		
31/6	Как мир делится на части и как объединяется.	Урок открытия нового знания	Познакомятся с различными способами деления мира на части.	Умения работать в группе, слушать партнера, самостоятельно оценивать свои действия и действия одноклассников	Воспитание толерантности как нормы доброжелательного отношения к истории, религии, языку народов мира	§ 25 читать, пересказывать, устно отвечать на вопросы.		
32/7	Контрольная работа №3 « Природные комплексы и регионы»	Урок развивающего контроля	Систематизируют полученные знания по новой теме.	Умение на практике пользоваться основными теоретическими и практическими знаниями и приёмами, выполнять практические задания	Овладение системой географических знаний и умений, навыками их применения в жизненных ситуациях			
Раздел V. Материки и страны – 38часов								
33/1	Африка. Образ материка.	Урок открытия нового знания	Научатся давать характеристику г\п по плану, показывать объекты по береговой линии; называть путешественников, изучавших Африку и маршруты их экспедиций. Продолжат находить взаимосвязь между строением земной коры и рельефом материка, характеризовать полезные ископаемые. Научатся	Умений классифицировать материал, устанавливать причинно- следственные связи, формулировать выводы Формирование умений находить информацию в различных источниках,	Овладение системой географических знаний и умений, навыками их применения в жизненных ситуациях. Воспитание бережного отношения к природе. Осознание географического знания как важнейшего компонента научной картины мира. Сотрудничество с	§ 26 читать, пересказывать; задание в РТ		
34/2	Африка в мире					§ 27 читать, задание 2-8.		

			давать характеристику климатических особенностей различных районов материка, показывать и описывать внутренние воды.		учителем и одноклассниками			
35/3	Африка путешествие	Урок общеметодологической направленности	Научатся описывать население Африки по плану, характеризовать размещение крупных городов.	Умений находить информацию в различных источниках	Формирование познавательной и информационной культуры, толерантного отношения к представителям других народов.	§ 28 читать, устно отвечать на вопросы, выполнить задание в РТ		
36/4	Африка. Путешествие 2	Урок общеметодологической направленности	Научатся давать комплексную характеристику региона.	Умений давать определения понятиям, классифицировать материал, умение работать в группе, самостоятельно оценивать свои действия	Овладение географическими знаниями и навыками их практического применения	§ 28 -29 читать, пересказывать, опережающее задание		
37/5	Африка. Практическая работа № 8 «Географическое положение и климат Африки»	Урок развивающего контроля	Закрепят умение давать комплексную характеристику региона.	Умений на практике пользоваться методами наблюдения, моделирования, прогнозирования, решать проблемы	Овладение географическими знаниями и умениями, навыками их применения в жизни, усвоение правил безопасного поведения в чрезвычайных ситуациях	29 читать, пересказывать, опережающее задание		
38/6	Египет	Урок открытия нового знания	Познакомятся с одним из крупнейших государств Африки.	Овладение навыками самостоятельного приобретения новых знаний, формирование умений ставить вопросы и отвечать на поставленные вопросы.	Овладение географическими знаниями и умениями, навыками их применения в жизни.	§ 30 читать, пересказывать		
39/7	Охрана окружающей среды. Разработка	Урок развивающего контроля	Продолжат формирования применения ЗУН при самостоятельной работе.	Умений давать определения понятиям, классифицировать	Формирование познавательной и информационной культуры, осознание	§ 31 читать, пересказывать, учить карту Учить местоположения		

	проекта «Создание национального проекта в Танзании»			материал, устанавливать причинно- следственные связи, формулировать выводы.	значимости географических знаний, отстаивания своей точки зрения.	объектов номенклатуры		
40/8	Обобщение по теме «Африка»	Урок рефлексии	Продолжат формировать умения систематизировать и представлять свои знания при выполнении заданий в различной форме	Умений давать определения понятиям, классифицировать материал, устанавливать причинно- следственные связи, формулировать выводы	Осознание значимости географических знаний, умение применить их на практике	Повторить местоположения объектов номенклатуры		
41/9	Австралия образ материка	Урок общеметодологической направленности	Научатся давать характеристику г/п по плану, показывать объекты по береговой линии; называть путешественников, изучавших материк и маршруты их экспедиций. Продолжат находить взаимосвязь между строением земной коры и рельефом материка, характеризовать полезные ископаемые. Научатся давать характеристику климатических особенностей различных районов материка, показывать и описывать внутренние воды.	Умений классифицировать материал, устанавливать причинно- следственные связи, формулировать выводы Формирование умений находить информацию в различных источниках	Овладение системой географических знаний и умений, навыками их применения в жизненных ситуациях. Воспитание бережного отношения к природе. Осознание географического знания как важнейшего компонента научной картины мира. Сотрудничество с учителем и одноклассниками	§ 32 читать, пересказывать, учить карту		
42/10	Австралия. Путешествие	Урок общеметодологической направленности	Научатся давать комплексную характеристику региона.	Осознанная адекватная и критическая оценки в учебной деятельности, умения самостоятельно оценивать свои	Осознание ценности географических знаний в современном мире и их практического применения	§ 32 читать, пересказывать		

				действия.				
43/11	Австралия и Океания	Урок общеметодологической направленности	Узнают какие страны входят в Океанию. Познакомятся с регионом.	Овладение навыками самостоятельного приобретения новых знаний, формирование умений ставить вопросы и отвечать на поставленные вопросы.	Осознание ценности географических знаний в современном мире и их практического применения	§ 33 читать, пересказывать. На к/к нанести страны Австралийского Союза и Океании		
44/12	Антарктида	Урок общеметодологической направленности	Продолжат формирование умения давать характеристику г\п по плану, показывать объекты по береговой линии; называть путешественников, изучавших материк и маршруты их экспедиций. Продолжат находить взаимосвязь между строением земной коры и рельефом материка, характеризовать полезные ископаемые. Научатся давать характеристику климатических особенностей различных районов материка, показывать и описывать внутренние воды.	Умений классифицировать материал, устанавливать причинно-следственные связи, формулировать выводы Формирование умений находить информацию в различных источниках	Овладение системой географических знаний и умений, навыками их применения в жизненных ситуациях. Воспитание бережного отношения к природе. Осознание географического знания как важнейшего компонента научной картины мира. Сотрудничество с учителем и одноклассниками	§ 34 читать, пересказывать. Выполнить задания в РТ		
45/13	Южная Америка: образ материка	Урок общеметодологической направленности	Продолжат формирование умения давать характеристику г\п по плану, показывать объекты по береговой линии; называть путешественников, изучавших материк и маршруты их экспедиций. Продолжат находить взаимосвязь между строением земной коры и	Умение классифицировать материал, устанавливать причинно-следственные связи, формулировать выводы Формирование умений находить информацию в различных		§ 35 читать, пересказывать. Выполнить задания в РТ. Учить объекты номенклатуры		
46/14	Южная Америка: образ материка					§ 36 читать, пересказывать. Выполнить задания в РТ. Учить объекты номенклатуры		

			рельефом материка, характеризовать полезные ископаемые. Научатся давать характеристику климатических особенностей различных районов материка, показывать и описывать внутренние воды.	источниках				
47/15	Латинская Америка в мире	Урок открытия нового знания	Узнают понятие «Латинская Америка». Познакомятся с данным регионом.	Умений находить информацию в различных источниках	Осознание географического знания как важнейшего компонента научной картины мира. Толерантное отношение к представителям других народов и рас.	§ 37 читать, пересказывать, знать схему, выполнить задания в РТ.		
48/16	Южная Америка: путешествие	Урок общеметодологической направленности	Научатся давать комплексную характеристику региона.	Осознанной адекватной и критической оценки в учебной деятельности, умения самостоятельно оценивать свои действия.	Овладение системой географических знаний и умений, навыками их применения в жизненных ситуациях. Воспитание бережного отношения к природе. Осознание географического знания как важнейшего компонента научной картины мира. Сотрудничество с учителем и одноклассниками	§ 38 читать, пересказывать, повторять карту		
49/17	Южная Америка: путешествие					§ 39 читать, пересказывать, повторять карту		
50/18	Бразилия.	Урок общеметодологической направленности	Познакомятся с одним из крупнейших государств материка	Овладение навыками самостоятельного приобретения новых знаний, формирование умений ставить вопросы и отвечать на поставленные вопросы.	Овладение знаниями и умениями, навыками их применения в жизни.	Повторить § 40		
51/19	Северная Америка: образ	Урок общеметодологической	Продолжат формирование умения давать	Умение классифицировать	Формирование познавательной и	§ 41 читать, пересказывать.		

	материка	направленности	характеристику г\п по плану, показывать объекты по береговой линии; называть путешественников, изучавших материк и маршруты их экспедиций. Продолжат находить взаимосвязь между строением земной коры и рельефом материка, характеризовать полезные ископаемые. Научатся давать характеристику климатических особенностей различных районов материка, показывать и описывать внутренние воды.	материал, устанавливать причинно-следственные связи, формулировать выводы Формирование умений находить информацию в различных источниках	информационной культуры, в том числе развитие навыков самостоятельной работы с учебным пособием. Развитие учебно-познавательной мотивации. планирование своей деятельности. Личностно-познавательные, работать с информацией, применять знания на практике Сотрудничество с учителем и одноклассниками	Выполнить задания в РТ. Учить объекты номенклатуры		
52/20	Англо-саксонская Америка	Урок общеметодологической направленности	Научатся давать комплексную характеристику региона.	Умений находить информацию в различных источниках	Осознание значимости географических знаний, умение применить их на практике	§ 42 читать, пересказывать. Выполнить задания в РТ. Учить объекты номенклатуры		
53/21	Северная Америка: путешествие	Урок общеметодологической направленности	Научатся давать комплексную характеристику региона.	Умений находить информацию в различных источниках	Овладение знаниями и умениями, навыками их применения в жизни.	§ 43 читать, пересказывать.		
54/22	Северная Америка путешествие. Практическая работа № 9 «Комплексное географическое описание одной из природных зон Северной Америки»	Урок развивающего контроля	Научатся применять ЗУН при выполнении практических задач.	Классифицировать материал, устанавливать причинно-следственные связи, формулировать выводы.		§ 44 Учить объекты номенклатуры		
55/23	США	Урок общеметодологической направленности	Познакомятся с одним из крупнейших государств материка	Умений находить информацию в различных		§ 45 читать, повторить параграфы темы		

				источниках				
56/24	Евразия: образ материка	Урок общеметодологической направленности	Продолжат формирование умения давать характеристику г\п по плану, показывать объекты по береговой линии; называть путешественников, изучавших материк и маршруты их экспедиций. Продолжат находить взаимосвязь между строением земной коры и рельефом материка, характеризовать полезные ископаемые. Научатся давать характеристику климатических особенностей различных районов материка, показывать и описывать внутренние воды.	Формирование умений классифицировать материал, устанавливать причинно-следственные связи, формулировать выводы Формирование умений находить информацию в различных источниках	Овладение знаниями и умениями, навыками их применения в жизни.	§ 46 читать, пересказывать, выполнить задание в РТ		
57/25	Евразия: образ материка	Урок общеметодологической направленности				§ 47 читать, пересказывать, знать местоположение объектов номенклатуры		
58/26	Практическая работа №10 «Особенности географического положения Евразии»	Урок развивающего контроля	Научатся применять ЗУН при выполнении практических задач.	Умений находить информацию в различных источниках	Осознание значимости географических знаний, умение применить их на практике	§ 46-47.знать местоположение объектов номенклатуры		
59/27	Европа в мире	Урок общеметодологической направленности	Научатся давать комплексную характеристику региона.	Формирование умений находить информацию в различных источниках	Овладение знаниями и умениями, навыками их применения в жизни.	§ 48 читать, пересказывать,		
60/28	Европа: путешествие	Урок общеметодологической направленности	Научатся давать комплексную характеристику региона.	Формирование умений находить информацию в различных источниках	Овладение знаниями и умениями, навыками их применения в жизни.	§ 49 читать, пересказывать,		
61/29	Европа: путешествие					§ 50 читать, пересказывать, опережающее задание по желанию		
62/30	Германия.	Урок общеметодологической направленности	Познакомятся с крупнейшими государствами Европы	Формирование умений находить информацию в	Овладение знаниями и умениями, навыками их применения в жизни.	§ 51 читать, пересказывать,		

				различных источниках				
63/31	Азия в мире	Урок открытия нового знания	Научатся давать комплексную характеристику региона.	Формирование умений находить информацию в различных источниках	Осознание значимости географических знаний, умение применить их на практике	§ 52 читать, пересказывать,		
64/32	Азия: путешествие	Урок общеметодологической направленности	Научатся давать комплексную характеристику региона.	Формирование умений находить информацию в различных источниках	Овладение знаниями и умениями, навыками их применения в жизни.	§ 53 читать, пересказывать,		
65/33	Азия: путешествие					§ 54 читать, пересказывать,		
66/34	Китай					§ 55 читать, пересказывать,		
67/35	Индия	Урок открытия нового знания	Познакомятся с одним из крупнейших государств материка	Формирование умений находить информацию в различных источниках		§ 56 читать, пересказывать,		
68/36	Обобщение по теме « Материки и страны»	Урок общеметодологической направленности	Продолжать формировать умения систематизировать и представлять свои знания при выполнении заданий в различной форме	Формирование осознанной адекватной и критической оценки в учебной деятельности, умения самостоятельно оценивать свои действия.	Осознание значимости географических знаний, умение применить их на практике	Готовиться к зачёту по карте.		
69/37	Итоговая контрольная работа	Урок рефлексии	Выявить уровень усвоение базового материала по курсу географии 7 класса					
70/38	Глобальные проблемы человечества	Урок рефлексии	Продолжать формировать умения систематизировать и представлять свои знания при выполнении заданий в различной форме		Выполнять тестовые задания, задания с выбором ответа, на соответствие, с текстом.	§ 57		

ТЕМАТИЧЕСКОЕ ПЛАНИРОВАНИЕ 8 класс

№ п/п	Наименование разделов и тем программы	Количество часов			Дата изучения	Виды деятельности	Виды, формы контроля	Электронные (цифровые) образовательные ресурсы
		всего	контрольны еработы	практически еработы				
Раздел 1. Географическое пространство России								

1.1.	История формирования и освоения территории России	2	0	1		Характеризовать основные этапы истории формирования и изучения территории России;	Устный опрос; Зачет; Практическая работа; Тестирование;	https://resh.edu.ru/subject/lesson/1686/start/
1.2.	Географическое положение и границы России	4	0	0		Показывать на карте и (или) обозначать на контурной карте крайние точки и элементы береговой линии России; Сравнивать по картам географическое положение России с географическим положением других государств; Называть пограничные с Россией страны;	Письменный контроль; Устный опрос; Зачет; Тестирование;	https://resh.edu.ru/subject/lesson/1676/start/ https://resh.edu.ru/subject/lesson/1685/start/
1.3.	Время на территории России	2	0	1		Формулировать суждения, выражать свою точку зрения о комфортности зонального времени своего края, целесообразности введения режимов летнего и зимнего времени;	Устный опрос; Практическая работа;	https://znaika.ru/catalog/8-klass/geografy/Geograficheskoe-polozhenie-Rossii%2C-Rossiya-na-karte-chasovykh-poyasov.html
1.4.	Административно-территориальное устройство России. Районирование территории	3	0	1		Приводить примеры субъектов Российской Федерации разных типов; Предлагать возможные основания для классификации субъектов Российской Федерации;	Письменный контроль; Практическая работа; Тестирование;	https://resh.edu.ru/subject/lesson/1687/start/
Итого по разделу		11						

Раздел 2. Природа России								
2.1.	Природные условия и ресурсы России	4	0	1		Различать понятия «природные условия» и «природные ресурсы»; Проводить классификацию природных ресурсов России;	Письменный контроль; Устный опрос; Практическая работа; Тестирование;	https://resh.edu.ru/subject/lesson/1672/start/
2.2.	Геологическое строение, рельеф и полезные ископаемые	6	0	2		Определять по картам возраст горных пород и основных тектонических структур, слагающих территорию; Показывать на карте и (или) обозначать на контурной карте крупные формы рельефа, тектонические структуры, месторождения основных групп полезных ископаемых;	Письменный контроль; Устный опрос; Практическая работа; Диктант;	https://resh.edu.ru/subject/lesson/1688/start/ https://resh.edu.ru/subject/lesson/1689/start/
2.3.	Климат и климатические условия	9	0	3		Использовать знания об основных факторах, определяющих климат России для объяснения особенностей климата отдельных регионов и своего края; Классифицировать типы климата на территории России;	Письменный контроль; Устный опрос; Практическая работа; Тестирование; Диктант;	https://resh.edu.ru/subject/lesson/1690/start/ https://resh.edu.ru/subject/lesson/1673/start/ https://resh.edu.ru/subject/lesson/1674/start/ https://resh.edu.ru/subject/lesson/1691/start/ https://resh.edu.ru/subject/lesson/1692/start/ https://resh.edu.ru/subject/lesson/1693/start/
2.4.	Моря России. Внутренние воды и водные ресурсы	7	0	2		Описывать местоположение морей, омывающих территорию России, сравнивать свойства вод ПК морей;	Письменный контроль; Устный опрос; Практическая	https://resh.edu.ru/subject/lesson/1694/start/ https://resh.edu.ru/subject/lesson/1695/start/ https://resh.edu.ru/subject/lesson/1675/start/ https://resh.edu.ru/subject/lesson/1696/start/

						Показывать на карте и (или) обозначать на контурной карте крупные реки и озёра России, области современного оледенения, области распространения болот и многолетней мерзлоты; Самостоятельно осуществлять поиск информации по вопросам рационального использования водных ресурсов;	ая работа; Тестирование;	
2.5.	Природнохозяйственные зоны	13	1	2		Показывать на карте и (или) обозначать на контурной карте природно- хозяйственные зоны;	Письменный контроль; Устный опрос; Контрольная работа; Практическая работа; Тестирование; Диктант;	https://resh.edu.ru/subject/lesson/1697/start/ https://resh.edu.ru/subject/lesson/1698/start/ https://resh.edu.ru/subject/lesson/3032/start/ https://resh.edu.ru/subject/lesson/1699/start/
Итого по разделу:		39						
Раздел 3. Население России								
3.1.	Численность населения России	4	0	1		Применять понятия «рождаемость», «смертность», «естественный прирост населения», «миграционный прирост населения», «общий прирост населения» для решения учебных и практических задач; Определять и сравнивать	Письменный контроль; Устный опрос; Практическая работа;	https://resh.edu.ru/subject/lesson/1707/start/ https://resh.edu.ru/subject/lesson/1711/start/ https://resh.edu.ru/subject/lesson/1712/start/

						по статистическим данным коэффициенты естественного прироста, рождаемости, смертности населения, миграционного и общего прироста населения в различных частях страны (при выполнении практической работы № 1);		
3.2.	Территориальные особенности размещения населения России	2	0	0		Применять понятия «плотность населения», «основная полоса (зона) расселения», «урбанизация», «городская агломерация», «посёлок городского типа» для решения учебных и практических задач; Различать и сравнивать территории по плотности населения (густой слабоваселённые территории); Использовать знания о городском и сельском населении для решения практико-ориентированных задач в контексте реальной жизни;	Письменный контроль; Устный опрос; Тестирование; Диктант;	https://resh.edu.ru/subject/lesson/1709/start/ https://resh.edu.ru/subject/lesson/1710/start/

3.3.	Народы и религии России	2	0	1		Сравнивать особенности населения отдельных регионов страны по религиозному составу; Анализировать и систематизировать статистическую информацию (статистические данные, текстовые, видео и фотоизображения, компьютерные базы данных) (при выполнении практической работы № 1);	Письменный контроль; Практическая работа;	https://resh.edu.ru/subject/lesson/1708/start/
4.	Половой и возрастной состав населения России	2	0	1		Применять понятия «половозрастная структура населения», «средняя прогнозируемая продолжительность жизни» для решения учебных и практических задач (в том числе при выполнении практической работы № 1); Анализировать информацию (статистические данные) (при выполнении практической работы № 1);	Практическая работа; Тестирование;	https://resh.edu.ru/subject/lesson/1707/start/

3.5.	Человеческий капитал	2	1	1		<p>Применять понятия «трудовые ресурсы», «трудоспособный возраст», «рабочая сила», «безработица», «рынок труда», «качество населения» для решения учебных и практических задач;</p> <p>Анализировать схему «Состав трудовых ресурсов России»;</p> <p>Сравнивать по статистическим данным долю трудоспособного населения в общей численности населения России и в других странах мира;</p>	<p>Контрольная работа;</p> <p>Практическая работа;</p>	https://resh.edu.ru/subject/lesson/1707/start/
Итого по разделу:		12						
Резервное время		6						
ОБЩЕЕ КОЛИЧЕСТВО ЧАСОВ ПО ПРОГРАММЕ		68	2	17				

ПОУРОЧНОЕ ПЛАНИРОВАНИЕ 8 класс

№ п/п	Тема урока	Количество часов			Дата изучения	Виды, формы контроля
		всего	контрольные работы	практические работы		
1.	История освоения и заселения территории современной России в XI —XVI вв. Расширение территории России в XVI —XIX вв.	1	0	0		Устный опрос;
2.	Русские первопроходцы. Изменения внешних границ России в XX в. Воссоединение Крыма с Россией. Практическая работа №1. "Представление в виде таблицы сведений об изменении границ России на разных исторических этапах на основе анализа географических карт".	1	0	1		Практическая работа;
3.	Государственная территория России. Территориальные воды.	1	0	0		Зачет;

4.	Государственная граница России. Морские и сухопутные границы, воздушное пространство, континентальный шельф и исключительная экономическая зона Российской Федерации.	1	0	0		Зачет;
5.	Географическое положение России. Виды географического положения. Страны — соседи России.	1	0	0		Тестирование;
6.	Ближнее и дальнее зарубежье. Моря, омывающие территорию России.	1	0	0		Самооценка с использованием «Оценочного листа»;
7.	Россия на карте часовых поясов мира. Карта часовых зон России.	1	0	0		Письменный контроль;
8.	Местное, поясное и зональное время: роль в хозяйстве и жизни людей. Практическая работа №2. "Определение различия во времени для разных городов России по карте часовых зон".	1	0	1		Практическая работа;

9.	Федеративное устройство России. Субъекты Российской Федерации, их равноправие и разнообразие. Основные виды субъектов Российской Федерации. Федеральные округа. Районирование как метод географических исследований и территориального управления. Виды районирования территории.	1	0	0		Устный опрос;
10.	Макрорегионы России: Западный (Европейская часть) и Восточный (Азиатская часть); их границы и состав.	1	0	0		Самооценка с использованием «Оценочного листа»;

11.	Крупные географические районы России: Европейский Север России и Северо-Запад России, Центральная Россия, Поволжье, Юг Европейской части России, Урал, Сибирь и Дальний Восток. Практическая работа №3. "Обозначение на контурной карте и сравнение границ федеральных округов и макрорегионов с целью выявления состава и особенностей географического положения".	1	0	1		Практическая работа;
12.	Природные условия и природные ресурсы. Классификации природных ресурсов.	1	0	0	12.10.2022	Устный опрос;
13.	Природно-ресурсный капитал и экологический потенциал России. Принципы рационального природопользования и методы их реализации. Минеральные ресурсы страны и проблемы их рационального использования.	1	0	0		Зачет;
14.	Основные ресурсные базы. Природные ресурсы суши и морей, омывающих Россию.	1	0	0		Тестирование;

15.	Практическая работа №4. "Характеристика природно-ресурсного капитала своего края по картам и статистическим материалам".	1	0	1		Практическая работа;
-----	--	---	---	---	--	-------------------------

16.	Основные этапы формирования земной коры на территории России. Основные тектонические структуры на территории России.	1	0	0		Самооценка с использованием «Оценочного листа»;
17.	Платформы и плиты. Пояса горообразования. Геохронологическая таблица.	1	0	0		Тестирование;
18.	Основные формы рельефа и особенности их распространения на территории России. Зависимость между тектоническим строением, рельефом и размещением основных групп полезных ископаемых по территории страны.	1	0	0		Тестирование;
19.	Влияние внутренних и внешних процессов на формирование рельефа. Современные процессы, формирующие рельеф. Области современного горообразования, землетрясений и вулканизма.	1	0	0		Диктант;
20.	Древнее и современное оледенение.	1	0	0		Устный опрос;

21.	Опасные геологические природные явления и их распространение по территории России. Изменение рельефа под влиянием деятельности человека. Антропогенные формы рельефа.	1	0	0		Диктант;
-----	---	---	---	---	--	----------

22.	Особенности рельефа своего края. Практическая работа №5 "Объяснение особенностей рельефа своего края".	1	0	1		Практическая работа;
23.	Практическая работа №6. "Объяснение распространения по территории России опасных геологических явлений".	1	0	1		Практическая работа;
24.	Факторы, определяющие климат России. Влияние географического положения на климат России.	1	0	0		Письменный контроль;
25.	Солнечная радиация и её виды. Влияние на климат России подстилающей поверхности и рельефа.	1	0	0		Самооценка с использованием «Оценочного листа»;
26.	Основные типы воздушных масс и их циркуляция на территории России.	1	0	0		Тестирование;
27.	Распределение температуры воздуха, атмосферных осадков по территории России. Коэффициент увлажнения.	1	0	0		Диктант;
28.	Климатические пояса и типы климатов России, их характеристики.	1	0	0		Письменный контроль;

29.	<p>Атмосферные фронты, циклоны и антициклоны.</p> <p>Тропические циклоны и регионы России, подверженные их влиянию. Карты погоды. Практическая работа №7 "Описание и прогнозирование погоды территории по карте погоды".</p>	1	0	1		Практическая работа;
-----	--	---	---	---	--	----------------------

30.	Изменение климата под влиянием естественных и антропогенных факторов. Влияние климата на жизни хозяйственную деятельность населения. Наблюдаемые климатические изменения на территории России и ихвозможные следствия.	1	0	0		Устный опрос;
31.	Способы адаптации человека к разнообразным климатическим условиям на территории страны. Агроклиматические ресурсы. Опасные и неблагоприятные метеорологические явления. Наблюдаемые климатические изменения на территории России и ихвозможные следствия. Особенности климата своего края.Практическая работа №8. "Оценка влияния основных климатических показателей своего края нажизнь и хозяйственную деятельность населения".	1	0	1		Практическая работа;

32.	Практическая работа №9 "Определение и объяснение по картам закономерностей распределения солнечной радиации, средних температур января и июля, годового количества атмосферных осадков, испаряемости по территории страны".	1	0	1		Практическая работа;
33.	Моря как аквальные ПК. Реки России. Распределение рек по бассейнам океанов. Главные речные системы России.	1	0	0		Устный опрос;
34.	Опасные гидрологические природные явления и их распространение по территории России. Роль рек в жизни населения и развитии хозяйства России. Практическая работа №10 "Объяснение распространения опасных гидрологических природных явлений на территории страны".	1	0	1		Практическая работа;
35.	Крупнейшие озёра, их происхождение. Болота. Подземные воды.	1	0	0		Зачет;
36.	Ледники. Многолетняя мерзлота.	1	0	0		Тестирование;

37.	Неравномерность распределения водных ресурсов. Рост их потребления и загрязнения. Пути сохранения качества водных ресурсов.	1	0	0		Устный опрос;
38.	Оценка обеспеченности водными ресурсами крупных регионов России. Внутренние воды и водные ресурсы своего региона и своей местности.	1	0	0		Зачет;
39.	Практическая работа №11 "Сравнение особенностей режима и характера течения двух рек России".	1	0	1		Практическая работа;
40.	Почва — особый компонент природы. Факторы образования почв.	1	0	0		Устный опрос;
41.	Основные зональные типы почв, их свойства, различия в плодородии. Почвенные ресурсы России.	1	0	0		Письменный контроль;
42.	Изменение почв различных природных зон в ходе их хозяйственного использования. Меры по сохранению плодородия почв: мелиорация земель, борьба с эрозией почв и их загрязнением.	1	0	0		Устный опрос;

43.	Богатство растительного и животного мира России: видовое разнообразие, факторы, его определяющие. Особенности растительного и животного мира различных природно-хозяйственных зон России.	1	0	0		Самооценка с использованием «Оценочного листа»;
44.	Природно-хозяйственные зоны России: взаимосвязь и взаимообусловленность их компонентов.	1	0	0		Тестирование;
45.	Высотная поясность в горах на территории России.	1	0	0		Диктант;
46.	Природные ресурсы природно-хозяйственных зон и их использование, экологические проблемы.	1	0	0		Тестирование;
47.	Прогнозируемые последствия изменений климата для разных природно-хозяйственных зон на территории России.	1	0	0		Устный опрос;
48.	Особо охраняемые природные территории России и своего края. Объекты Всемирного природного наследия ЮНЕСКО; растения и животные, занесённые в Красную книгу России.	1	0	0		Устный опрос;

49.	Практическая работа №12. "Объяснение различий структуры высотной поясности в горных системах"	1	0	1		Практическая работа;
50.	Практическая работа №13 "Анализ различных точек зрения о влиянии глобальных климатических изменений на природу, на жизнь и хозяйственную деятельность населения на основе анализа нескольких источников информации"	1	0	1		Практическая работа;
51.	Обобщение знаний по теме "Географическое пространство России. Природа России"	1	0	0		Зачет;
52.	Контрольная работа по теме "Географическое пространство России. Природа России".	1	1	0		Контрольная работа;
53.	Динамика численности населения России в XX—XXI вв. и факторы, определяющие её. Переписи населения России. Естественное движение населения. Рождаемость, смертность, естественный прирост населения России и их географические различия в пределах разных регионов России.	1	0	0		Устный опрос;

54.	<p>Геодемографическое положение России.</p> <p>Основные меры современной демографической политики государства.</p> <p>Общий прирост населения. Миграции (механическое движение населения).</p> <p>Внешние и внутренние миграции. Эмиграция и иммиграция.</p> <p>Миграционный прирост населения.</p>	1	0	0		Письменный контроль;
55.	<p>Причины миграций и основные направления миграционных потоков.</p> <p>Причины миграций и основные направления миграционных потоков России в разные исторические периоды.</p> <p>Государственная миграционная политика Российской Федерации.</p> <p>Различные варианты прогнозов изменения численности населения России.</p>	1	0	0		Зачет;
56.	<p>Практическая работа №14. "Определение по статистическим данным общего, естественного (или) миграционного прироста населения отдельных субъектов (федеральных округов) Российской Федерации или своего региона".</p>	1	0	1		Практическая работа;

57.	<p>Географические особенности размещения населения: их обусловленность природными, историческими и социально-экономическими факторами. Основная полоса расселения. Плотность населения как показатель освоённости территории. Различия в плотности населения в географических районах и субъектах Российской Федерации.</p>	1	0	0		<p>Самооценка с использованием «Оценочного листа»;</p>
58.	<p>Городское и сельское население. Виды городских и сельских населённых пунктов. Урбанизация в России. Крупнейшие города и городские агломерации. Классификация городов по численности населения. Роль городов в жизни страны. Функции городов России. Монофункциональные города. Сельская местность и современные тенденции сельского расселения.</p>	1	0	0		<p>Письменный контроль;</p>

59.	Россия — многонациональное государство. Многонациональность как специфический фактор формирования и развития России. Языковая классификация народов России. Крупнейшие народы России и их расселение.	1	0	0		Устный опрос;
60.	Титульные этносы. География религий. Объекты Всемирного культурного наследия ЮНЕСКО на территории России. Практическая работа №15. Построение картограммы «Доля титульных этносов в численности населения республик и автономных округов РФ».	1	0	1		Практическая работа;
61.	Половой и возрастной состав населения России. Половозрастная структура населения России в географических районах и субъектах Российской Федерации и факторы, её определяющие. Практическая работа №16. "Объяснение динамики половозрастного состава населения России на основе анализа половозрастных пирамид".	1	0	1		Практическая работа;

62.	Половозрастные пирамиды. Демографическая нагрузка. Средняя прогнозируемая (ожидаемая) продолжительность жизни мужского и женского населения России.	1	0	0		Тестирование;
63.	Понятие человеческого капитала. Трудовые ресурсы, рабочая сила. Неравномерность распределения трудоспособного населения по территории страны. Географические различия в уровне занятости населения России и факторы, их определяющие. Качество населения и показатели, характеризующие его. ИЧР и его географические различия. Практическая работа №17. "Классификация Федеральных округов по особенностям естественного и механического движения населения".	1	0	1		Практическая работа;
64.	Контрольная работа по теме "Население России"	1	1	0		Контрольная работа;
65.	Промежуточная аттестация. Итоговое контрольное тестирование	1	0	0		Тестирование;
66.	Повторение по теме "Природа России"	1	0	0		Письменный контроль;
67.	Повторение по теме "Население России"	1	0	0		Тестирование;

68.	Итоговый урок за курс географии 8 класса	1	0	0		Устный опрос;
ОБЩЕЕ КОЛИЧЕСТВО ЧАСОВ ПО ПРОГРАММЕ		68	2	17		

